

ΤΕΧΝΙΚΟ ΓΡΑΦΕΙΟ ΜΕΛΕΤΩΝ
ΚΩΣΤΗ Ε. ΜΑΥΡΙΚΑΚΗ

Πολιτικού Μηχανικού Ε.Μ.Π
ΤΚ 720 53 Ελούντα Κρήτη

τηλ.-fax : +30841041910, κιν. +30945706129, e-mail: komavr@otenet.gr

ΕΙΔΟΣ ΕΡΓΟΥ : ΤΟΠΟΓΡΑΦΙΚΟ ΔΙΑΓΡΑΜΜΑ

ΘΕΣΗ : Εκτός Σχεδίου Δ. Δ. Βρουκά Δ. Αγ. Νικολάου
(θέση "Χαυγούδι" Πλάκα)

ΕΡΓΟΔΟΤΗΣ : ΜΑΤΘΑΙΑΚΗ-ΤΑΜΠΟΥΡΑΤΖΗ ΜΑΡΙΚΑ
ΓΚΙΚΑ-ΤΑΜΠΟΥΡΑΤΖΗ ΔΗΜΗΤΡΑ

ΕΙΔΟΣ ΣΧΕΔΙΟΥ
ΤΟΠΟΓΡΑΦΙΚΟ ΔΙΑΓΡΑΜΜΑ
ΓΕΝΙΚΟ ΤΟΠΟΓΡΑΦΙΚΟ

ΑΡΙΘΜΟΣ ΣΧΕΔΙΟΥ

T-1

ΗΜΕΡΟΜΗΝΙΑ

ΙΟΥΝ. 2004

ΚΛΙΜ.: 1/500, 1/10.000

Ο ΜΗΧΑΝΙΚΟΣ

ΚΩΣΤΑΣ ΕΜΜ. ΜΑΥΡΙΚΑΚΗΣ
ΔΙΠΛΩΜ. ΠΟΛΙΤΙΚΟΣ ΜΗΧΑΝΙΚΟΣ
ΕΘΝΙΚΟΥ ΜΕΤΣΟΒΙΟΥ ΠΟΛΥΤΕΧΝΕΙΟΥ
ΜΕΛΟΣ Τ.Ε.Ε. ΑΡΙΘ. ΜΗΤΡΩΟΥ 55640
ΕΛΟΥΝΤΑ ΚΡΗΤΗΣ - Τ (0841) 41910

ΘΕΩΡΗΣΕΙΣ



ΠΙΝΑΚΑΣ ΣΥΝΤΕΤΑΓΜΕΝΩΝ ΑΓΡΟΤΕΜΑΧΙΟΥ 1

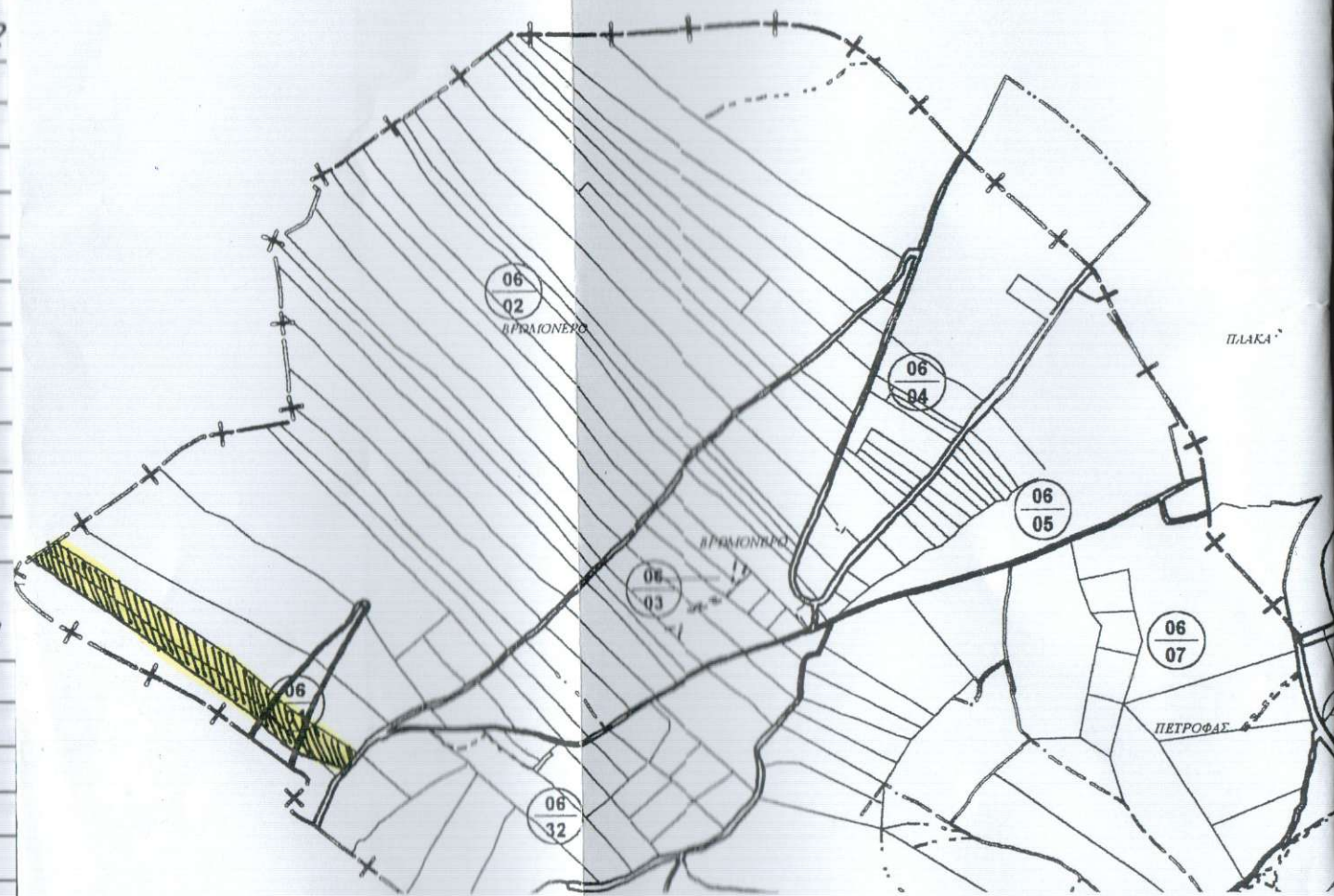
ΣΗΜΕΙΟ	ΣΥΝΤΕΤΑΓΜΕΝΗ Χ	ΣΥΝΤΕΤΑΓΜΕΝΗ Ψ
1	X = 655097.03	Y = 3907054.85
2	X = 655353.00	Y = 3906893.69
3	X = 655412.66	Y = 3906840.69
4	X = 655409.93	Y = 3906836.45
5	X = 655400.38	Y = 3906820.13
6	X = 655396.54	Y = 3906814.52
7	X = 655390.63	Y = 3906807.24
8	X = 655385.81	Y = 3906801.97
9	X = 655320.01	Y = 3906860.15
10	X = 655068.90	Y = 3907032.15
ΣΗΜΕΙΑ 10	ΕΜΒΑΔΟΝ=16.195,29 Τ.Μ.	

ΠΙΝΑΚΑΣ ΣΥΝΤΕΤΑΓΜΕΝΩΝ ΑΓΡΟΤΕΜΑΧΙΟΥ 2

ΣΗΜΕΙΟ	ΣΥΝΤΕΤΑΓΜΕΝΗ Χ	ΣΥΝΤΕΤΑΓΜΕΝΗ Ψ
11	X = 655416.34	Y = 3906836.17
12	X = 655454.23	Y = 3906804.75
13	X = 655446.08	Y = 3906782.65
14	X = 655441.20	Y = 3906772.80
15	X = 655437.46	Y = 3906764.07
16	X = 655389.62	Y = 3906799.17
17	X = 655396.43	Y = 3906807.14
18	X = 655398.81	Y = 3906809.97
19	X = 655402.56	Y = 3906815.61
ΣΗΜΕΙΑ 9	ΕΜΒΑΔΟΝ=2.379,32 Τ.Μ.	

ΠΙΝΑΚΑΣ ΣΥΝΤΕΤΑΓΜΕΝΩΝ ΑΓΡΟΤΕΜΑΧΙΟΥ 1

ΣΗΜΕΙΟ	ΣΥΝΤΕΤΑΓΜΕΝΗ Χ	ΣΥΝΤΕΤΑΓΜΕΝΗ Ψ
20	X = 655458.06	Y = 3906802.21
21	X = 655525.55	Y = 3906755.11
22	X = 655520.03	Y = 3906748.82
23	X = 655514.18	Y = 3906740.69
24	X = 655507.01	Y = 3906733.72
25	X = 655501.60	Y = 3906727.16
26	X = 655442.47	Y = 3906761.19
27	X = 655446.41	Y = 3906769.82
28	X = 655454.75	Y = 3906790.15
ΣΗΜΕΙΑ 9	ΕΜΒΑΔΟΝ=2.959,93 Τ.Μ.	



ΑΠΟΣΠΑΣΜΑ ΧΑΡΤΗ ΕΥΡΥΤΕΡΗΣ ΠΕΡΙΟΧΗΣ ΜΕ ΤΗΝ ΑΚΡΙΒΗ ΘΕΣΗ ΤΟΥ ΓΗΠΕΔΟΥ



ΜΠΟΥΡΑΝΤΑΚΗ ΜΑΡΙΑ
(Κληρ. Γ. Μητροπολίτη)

(1-2) = 302.48

Σημείο Α

ΑΠΡΟΤΕΜΑΧΙΟ

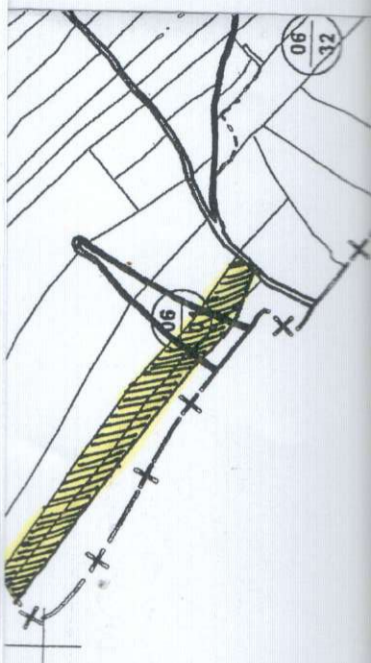
ΑΠΡΟΤΕΜΑΧΙΟ 3

*Δοσιν έντοκτη
Ε = 7.699,666 Τ.Η*

(9-10) = 304.38

ΚΛΗΡΟΝ. ΠΑΠΑΔΙΑΣ ΜΑΥΡΙΚΑΚΗ

Η αποτύπωση του γηπέδου έγινε με εξέδραση από



ΚΩΣΤΑΣ ΕΜΜ. ΜΑΥΡΙΚΑΚΗΣ
 ΔΗΛΩΜ. ΠΟΛΙΤΙΚΟΣ ΜΗΧΑΝΙΚΟΣ
 ΕΘΝΙΚΟ ΜΕΤΣΟΒΙΟ ΠΟΛΥΤΕΧΝΕΙΟΥ
 ΜΕΛΟΣ Γ.Ε.Ε. ΔΡΟΜΟ ΜΑΥΡΙΚΑΚΗΣ
 ΕΛΟΥΣΤΑ ΚΡΗΤΗΣ - 2 (0841) 41910

ΣΙΣΣΗΔΟΣΘ

495,28m
 ①

Γεωργική έκταση

$E = 8.495,624 \text{ τμ}$



ΚΛΗΡΟΝ. ΠΑΠΑΔΙΑΣ ΜΑΥΡΙΚΑΚΗ

$(8-9) = 87.83$

$(2-3) = 79.80$

ΑΓΡΟΤΕΜΑΧΙΟ 3

ΑΓΡΟΤΕΜΑΧΙΟ 2

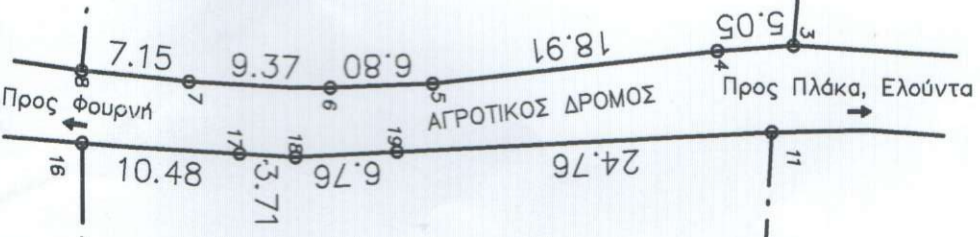
②

ΜΠΟΥΡΑΝΤΑΚΗ ΜΑΡΙΑ
 (Κληρ. Γ. Μηρμπούλη)

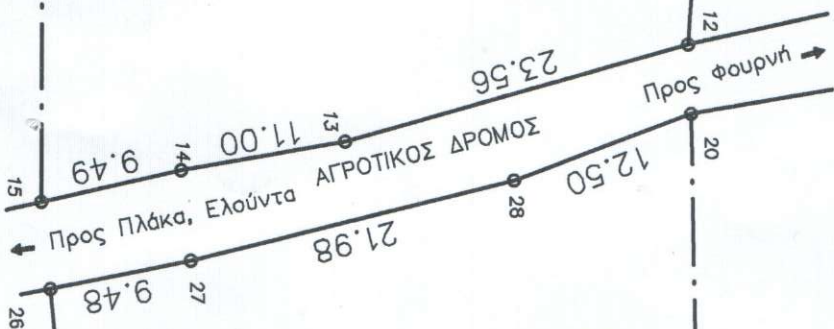
$(11-12) = 49.22$

$(15-16) = 59.3$

ΚΛΗΡΟΝ. ΠΑΠΑΔΙΑΣ



ΑΓΡΙΚΑΚΗ



ΜΠΟΥΡΑΝΤΑΚΗ ΜΑΡΙΑ
(Κληρ. Γ. Μηαρμπούνη)

$$(20-21) = 82.30$$

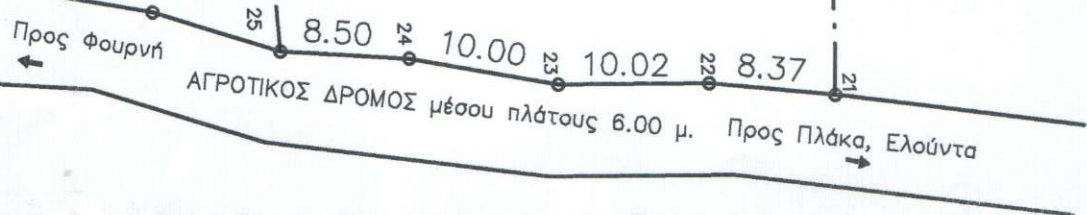
Ⓜ + Ⓜ = ΔΕ = 5.338, 25 τ. Η
Αποτ. τ. Η

ΑΓΡΟΤΕΜΑΧΙΟ 1



$$(25-26) = 68.22$$

ΚΑΝΗΡΟΝ. ΣΤΑΙΚΟΥ ΓΕΩΡΓ.



Προς Φουρνή