

Ρόδος 1 - 4 - 1998

Αριθ. Πρωτ. 1103

Ταχ.Δ/ση : Κτίριο Δ.Ο.Υ. περιοχή Ζέφυρος
Πληροφ.: Π. Σαχινίδης
Τηλεφ. 27460, 26177

Π Ρ Α Ξ Η

Χαρακτηρισμού έκτασης
(θέση... Καμαραμια... Περιφέρειας Κοιν... Αρματσώ... Νήσου... Καρηνιά...)

Ο Δ/ΝΤΗΣ ΔΑΣΩΝ ΔΩΔ/ΝΗΣΟΥ

Έχοντας υπόψη :

1.- Τις διατάξεις του άρθρου 14 του Ν. 998 / 79 " περί προστασίας των δασών κ.λ.π. (ΦΕΚ 289 Τ. Α' 29-12-79) και τις διατάξεις του Π.Δ. 1213/81 " περί αναδιαρθρώσεως κ.λ.π."

2.- Την από 18/2/98 αίτηση της Διαμοιχτή Χωτοαμιά του Νιμοβιά κατοίκου Αρματσώ κ.λ.π. δικαιολογητικά από τα οποία προκύπτει το έννομο συμφέρον.

3.- Τα σχετικά έγγραφα : α) Την 66/4-3-98 εισήγηση και έκθεση αυτοψίας του δασοφύλακα της υπηρεσίας μας Γεωργ. Δημάκη καθώς και το από 12/2/98 σχέδιάγραμμα με κλίμ. 1:500 του Μηχ. Νιμοβιά Παχίτη στο οποίο απεικονίστηκε από τον ίδιο η βλάστηση και συνοδεύει την παραπάνω έκθεση αυτοψίας και το οποίο θεωρήθηκε , επισυνάπτεται και αποτελεί αναπόσπαστο τμήμα της παρούσας πράξης χαρακτηρισμού .

4.- Τα περιεχόμενα των πιο πάνω εγγράφων από τα οποία προκύπτει :

Ότι ολόκληρη η έκταση εμβαδού 3.900 τ.μ. που στο σχετικό σχεδιάγραμμα προσδιορίζεται με τα στοιχεία (Α, Β, Γ, Δ, Ε, Ζ, Η, Θ, Ι, Κ, Λ) και βρίσκεται στη θέση Καμαραμια Περιφέρειας Κοιν... Αρματσώ... Νήσου... Καρηνιά καλύπτεται με ελαιώδη χέρση αριθ. σε Αφρονάησση και χαρακτηρίζεται γεωργική έκταση (άρθρο 3 παρ. 6α Ν. 998/79).

Χ α ρ α κ τ η ρ ί ζ ο υ μ ε

1.- Την έκταση εμβαδού 3.900 τ.μ. που στο σχετικό σχεδιάγραμμα προσδιορίζεται με τα στοιχεία (Α, Β, Γ, Δ, Ε, Ζ, Η, Θ, Ι, Κ, Λ) και βρίσκεται στη θέση Καμαραμια Περιφέρειας Κοιν... Αρματσώ... Νήσου... Καρηνιά ως γεωργική έκταση κατά την έννοια του άρθρου 3 παρ. 6α Ν. 998/79

2- Σύμφωνα με τις διατάξεις του άρθρου 14 παρ. 3 του Ν. 998/79 κατά της πράξης μας αυτής επιτρέπονται Αντιρρήσεις του Περ/κού Δ/ντού και παντός άλλου φυσικού ή Νομικού προσώπου που έχει έννομο συμφέρον.

Οι αντιρρήσεις προβάλλονται σε διάστημα δύο μηνών από της κοινοποίη-
σεως ή εφόσον δεν συντρέχει λόγος κοινοποίησης από της δημοσίευσης στον
ημερήσιο τύπο, ενώπιον των Επιτροπών Επιλύσεως Δασικών Αμφισβητήσεων που
προβλέπονται από τις διατάξεις του άρθρου 10 παρ. 3 του Ν. 998 / 79

3- Η Κοινότητα Αμιάσας παρακαλούμε να αναρτίσει
την πράξη μας αυτή για ένα μήνα στην πινακίδα ανακοινώσεων και να μας στείλει το
σχετικό αποδεικτικό δημοσίευσης.

4- Το Δασομείο Καρπιάς
παρακαλείται να επιδώσει αντίγραφο της πράξης στον ενδιαφερόμενο που
αναφέρεται πιο πάνω και να μας στείλει τα σχετικά αποδεικτικά επίδοσης.

5- Περίληψη της πράξης μας αυτής να δημοσιευτεί στις τοπικές εφημερίδες
" Δωδώνη " " Ερδούδα " εκδίδονται στην έδρα
του Νομού.

6- Στην ΔΟΥ Καρπιάς γνωρίζουμε ότι από την Υπηρε-
σία μας δεν ερευνήθηκε το ιδιοκτησιακό καθεστώς της έκτασης που πρέπει να
ερευνηθεί και ότι για την έκταση έχει συνταχθεί το αριθμ. 25.96) 1-12-97
συμβολαιο τη Συμβολαιογραφία Καρπιάς, Φίλιππος Παπαγιάννης

7- Οι έννομες συνέπειες ως προς το χαρακτηρισμό έκτασης, ως δασικής ή μη,
επέρχονται μόνο από την τήρηση όλων των διατυπώσεων δημοσιότητας, του
ενδιαφερομένου ιδιώτη δυναμένου να επισπεύσει ο ίδιος τις διατυπώσεις
δημοσιότητας και να γνωστοποιήσει τις πράξεις δημοσιότητας στην αρμόδια Δασική
Αρχή (1038/88 ΣΤΕ).

ΚΟΙΝΟΠΟΙΗΣΗ :

1) Δασονομείο..... Καρπιάς.....

2) Δασοφύλακα
.....

3) Κοινότητα - Δήμο
.....

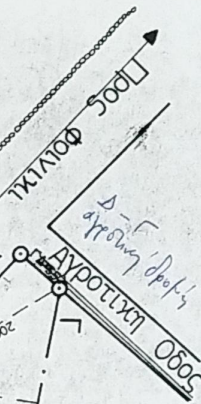
4) Ενδιαφερόμενο κ. Διαφορετώ
.....

5) Δ.Ο.Υ.
.....

..... Καρπιάς.....

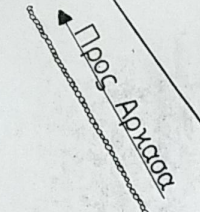
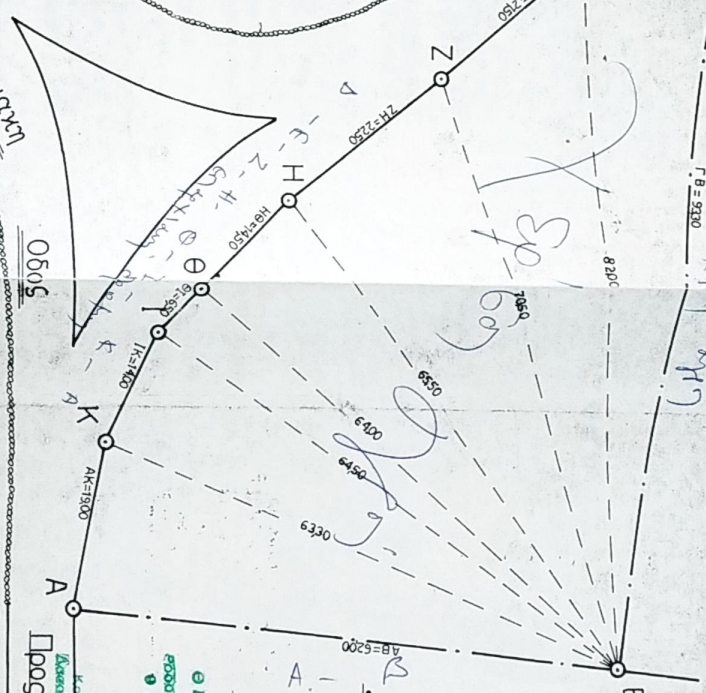
Ο Δ/τής Δασών Δωδ/σου

Φίλιππος Κονίτης



Βιομητορία
Ευδοξία Επιμη

Βιομητορία
Βασιλμ Κρητικού



Εταρχακη
Οδοσ


ΕΦΡΗΦΗΚΕ
1-4-1998
9 ΑΙΣΘΗΤΙΚ. ΔΟΜΩΝ
Κατασκευαστή: Αναστάσιος της Α' Ροδίου
Προς Πυλός

ΑΡΧΙΤΕΚΤΟΝΙΚΗ
Μ Ε Λ Ε Τ Η

ΝΙΚΟΣ ΒΑΣ. ΠΑΧΟΥΛΗΣ
ΠΤΥΧΙΟΥΧΟΣ ΤΕΧΝΟΛΟΓΟΣ
ΠΟΛΙΤΙΚΟΣ ΜΗΧΑΝΙΚΟΣ
Τ.Κ. 85700 - ΚΑΡΠΑΘΟΣ
ΤΗΛ. (0245) 22065 - ΤΗΛ/ΦΑΧ. 23015

αριθμός 1
αξείον 1:500
ΚΑΡΠΑΘΟΣ 1998

E = 3.900.000μ²



ΑΝΚΑΝΕ ΤΗΝ ΑΠ. 1103/1-4-98 ΠΡΩΤΗ ΜΕΡ 1998
ΟΣ ΔΙΔΡΑΖΕΤΑΙ ΑΠΟ ΤΗΝ ΑΣΦΟΛΙΣΤΙΚΗ

Καρη 20-2-1998
20-2-1998