

ΕΜΒΑΔΟΜΕΤΡΗΣΗ ΓΗΠΕΔΟΥ			
ΣΥΝΤΕΤΑΓΜΕΝΕΣ ΣΕ ΕΓΣΑ 87			
ΣΗΜΕΙΟ	X	Y	ΜΗΚΟΣ
1	348425.26	4075318.80	5.09
2	348429.21	4075322.01	2.57
3	348430.25	4075323.80	3.48
4	348433.05	4075325.87	2.51
5	348435.56	4075325.76	12.92
6	348432.63	4075338.34	3.50
7	348432.67	4075341.84	2.78
8	348432.81	4075344.62	5.43
9	348434.28	4075349.84	1.69
10	348435.82	4075350.52	7.12
11	348432.84	4075356.98	10.40
12	348432.72	4075367.27	10.49
13	348432.32	4075377.66	8.22
14	348432.29	4075386.07	6.44
15	348434.19	4075392.23	6.80
16	348435.07	4075398.97	11.40
17	348440.88	4075408.78	4.73
18	348440.67	4075413.51	7.58
19	348446.83	4075417.92	3.00
20	348449.20	4075419.75	9.94
21	348443.27	4075427.72	3.41
22	348441.32	4075430.51	4.81
23	348436.51	4075430.54	2.06
24	348434.60	4075431.32	5.70
25	348430.21	4075434.95	2.91
26	348427.79	4075433.34	2.86
27	348425.92	4075432.49	4.95
28	348422.91	4075428.55	7.91
29	348419.49	4075421.42	5.05
30	348416.84	4075417.12	7.31
31	348414.19	4075410.31	7.28
32	348413.69	4075403.05	5.49
33	348413.09	4075397.59	6.08
34	348410.22	4075392.22	7.50
35	348409.31	4075384.76	4.18
36	348408.56	4075380.65	6.36
37	348406.05	4075374.90	3.96
38	348405.14	4075370.94	16.93
39	348401.94	4075360.49	2.74
40	348404.67	4075358.53	2.73
41	348407.29	4075359.75	8.29
42	348409.82	4075351.86	13.07
43	348414.63	4075338.84	14.71
44	348420.54	4075325.36	4.59
45	348423.10	4075321.56	3.59
1	348425.26	4075318.80	
E=1/2 Σ(Χι + Χι+1)(Υι − Υι+1)			
E = 2555.35 μ2			

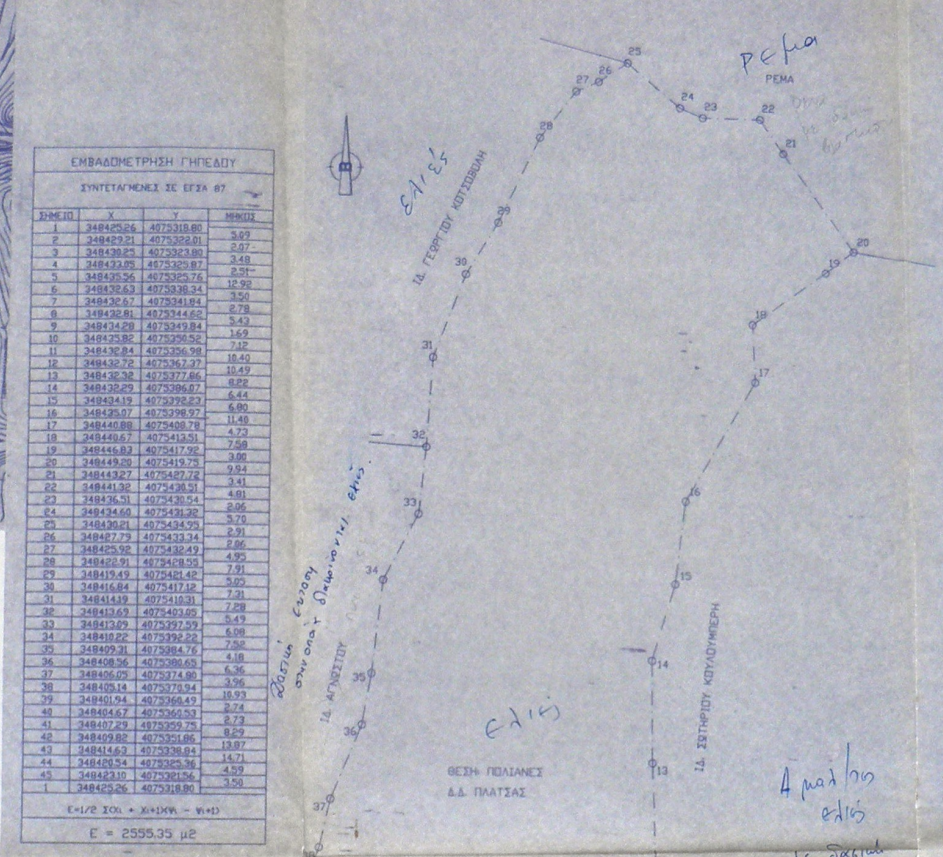

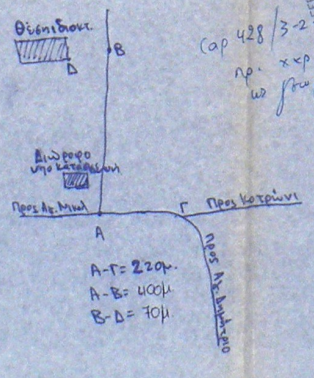

ΕΡΓΟΔΟΤΗΣ ΕΥΣΤΡΑΤΙΟΣ ΣΤΡΗΜΕΝΕΑΣ

ΕΡΓΟ: ΑΠΟΤΥΠΩΣΗ ΟΙΚΟΠΕΔΟΥ

ΘΕΣΗ ΕΚΤΟΣ ΣΧΕΔΙΟΥ ΕΝΤΟΣ ΖΩΝΗΣ ΤΩΝ 800 μ ΑΠΟ ΑΠΟ ΤΟ ΚΕΝΤΡΟ ΤΟΥ ΣΤΑΣΙΜΟΥ ΟΙΚΙΣΜΟΥ ΚΟΤΡΩΝΙ ΤΟΥ Δ.Δ. ΠΛΑΤΣΑΣ ΤΟΥ ΔΗΜΟΥ ΛΕΥΚΤΡΟΥ

ΜΕΛΕΤΗΤΕΣ
ΧΡΗΣΤΕΑΣ ΔΗΜΗΤΡΙΟΣ ΠΟΛ. ΜΗΧΑΝ.

ΘΕΜΑ	ΑΡ. ΣΧΕΔΙΟΥ
ΤΟΠΟΓΡΑΦΙΚΟ ΔΙΑΓΡΑΜΜΑ	Α:1

ΚΛΙΜΑΚΑ 1:250

ΧΡΟΝΟΣ ΜΕΛΕΤΗΣ ΝΟΕΜΒΡΙΟΣ 2006

ΣΦΡΑΓΙΔΑ

ΔΗΜΗΤΡΙΟΣ Β. ΧΡΗΣΤΕΑΣ
ΑΠΟΦ. ΠΟΛΙΤΙΚΟΣ ΜΗΧΑΝΙΚΟΣ
ΜΕΛΟΣ Τ.Ε.Ε. ΑΡ. ΜΗΤΡΩΟΥ 77558
Α.Μ.Μ. ΜΗΧΑΝΙΚΩΝ Τ.Ε.Ε. ΚΑΛΑΜΑΤΑΣ
ΑΡΙΣΤΟΤΕΛΟΥΣ 4 - 24100 ΚΑΛΑΜΑΤΑ
ΤΗΛ. 2721023122

Τοπογραφικό διάγραμμα οικοπέδου ιδιοκτησίας Ευστράτιου Στρημενέα που φαίνεται υπό τα στοιχεία (1.2.3...45.1) εμβαδού 2.555,35μ2 --κείμενο σε εκτός σχεδίου περιοχή στη θέση «ΠΟΛΙΑΝΝΕΣ» εντός ζώνης των οκτακοσίων μέτρων από το κέντρο του οικισμού Κοτρώνι του Δ.Δ. Πλάτσας του Δήμου Λεύκτρου.

ΚΛΙΜ : 1:250

Ο ΜΗΧΑΝΙΚΟΣ

ΔΗΜΗΤΡΙΟΣ Β. ΧΡΗΣΤΕΑΣ
ΑΠΟΦ. ΠΟΛΙΤΙΚΟΣ ΜΗΧΑΝΙΚΟΣ
ΜΕΛΟΣ Τ.Ε.Ε. ΑΡ. ΜΗΤΡΩΟΥ 77558
Α.Μ.Μ. ΜΗΧΑΝΙΚΩΝ Τ.Ε.Ε. ΚΑΛΑΜΑΤΑΣ
ΑΡΙΣΤΟΤΕΛΟΥΣ 4 - 24100 ΚΑΛΑΜΑΤΑ
ΤΗΛ. 2721023122

ΔΗΛΩΣΗ ΙΔΙΟΚΤΗΤΗ ΥΠΟΔΕΙΞΗΣ ΟΡΙΩΝ
της & 7 του αρθ. 5 του Π.Δ. 8 – 7 – 93 ΦΕΚ 795 Δ΄/ 13 – 7 – 93

Ο κάτωθι υπογεγραμμένος Ευστράτιος Στρημενέας ιδιοκτήτης του εμφανόμενου στα παρών Τοπογραφικό Διάγραμμα οικοπέδου ευθυνόμαι για την ακρίβεια των δηλουμένων αυτού ορίων και για την ακρίβεια της θέσης αυτού ως προς τα όρια του Δήμου και για την ύπαρξη και την αιτία του δικαιώματός μας να τύχω έκδοσης οικοδομικής αδείας σε αυτό.

ΚΑΛΑΜΑΤΑ 28 – 11 – 2006
Ο ΙΔΙΟΚΤΗΤΗΣ

ΘΕΩΡΗΘΗΚΕ 1825/8-7-07
Και προσαρτάται στην αριθμ. της σειράς
Σήμερα ληξιαρχείου της αρμόδιας
σύμφωνα με τις διατάξεις του
Κλάδος

ΑΡΤΙΟΤΗΣ ΟΡΟΙ ΔΟΜΗΣΗΣ

Π.Δ/γμα της 23.12.82 (ΦΕΚ 588 Δ΄)
Αρτιότης 500μ2. Παρέκκλιση όποιες διαστάσεις και εμβαδόν αν είχαν κατά την 15.9.82
Σ.Κ. 0,60 Μέγιστη Κάλυψη 200 μ2
Σ.Δ. 0,80 Μέγιστη Δόμηση 200 μ2
Ελάχιστη απόσταση από τα όρια 2,50 μ
Μέγιστο ύψος 7,50 μ + 1,50 στέγη

ΔΗΛΩΣΗ ΤΟΥ Ν. 651 / 77 ΤΟΥ ΜΗΧΑΝΙΚΟΥ

Ο κάτωθι υπογεγραμμένος Χρήστεας Δημήτριος Πολ. Μηχανικός δηλώ ότι το οικόπεδο που φαίνεται στο παρών Τ.Δ. υπό τα στοιχεία (1.2.3...45.1) ιδιοκτησίας Ευστράτιου Στρημενέα εμβαδού 2.555,35μ2 βρίσκεται σε εκτός σχεδίου περιοχή στη θέση «ΠΟΛΙΑΝΝΕΣ» εντός ζώνης των οκτακοσίων μέτρων από το κέντρο του οικισμού κοτρώνι του Δ.Δ. Πλάτσας του Δήμου Λεύκτρου είναι άρτιο και οικοδομήσιμο κατά κανόνα σύμφωνα με τους υπάρχοντες πολεοδομικούς κανόνες.

ΚΑΛΑΜΑΤΑ ΝΟΕΜΒΡΙΟΣ 2006

Ο ΔΗΛΩΝ

ΔΗΜΗΤΡΙΟΣ Β. ΧΡΗΣΤΕΑΣ
ΑΠΟΦ. ΠΟΛΙΤΙΚΟΣ ΜΗΧΑΝΙΚΟΣ
ΜΕΛΟΣ Τ.Ε.Ε. ΑΡ. ΜΗΤΡΩΟΥ 77558
Α.Μ.Μ. ΜΗΧΑΝΙΚΩΝ Τ.Ε.Ε. ΚΑΛΑΜΑΤΑΣ
ΑΡΙΣΤΟΤΕΛΟΥΣ 4 - 24100 ΚΑΛΑΜΑΤΑ
ΤΗΛ. 2721023122