

Σημείο	X	Y	Πλευρές
1	179814.60	437819.38	7.53
2	179827.12	437820.21	1.59
3	179825.58	437819.79	1.98
4	179823.64	437819.41	11.48
5	179812.29	437821.16	2.01
6	179812.49	437823.16	17.10
7	179796.88	437816.18	18.47
8	179778.52	437815.52	5.23
9	179773.47	437807.22	8.77
10	179770.64	437807.22	9.99
11	179766.56	4378498.10	2.64
12	179769.09	4378498.88	1.07
13	179770.11	4378499.20	3.37
14	179772.74	4378501.31	4.35
15	179774.35	4378505.34	6.87
16	179780.43	4378508.54	3.21
17	179783.22	4378510.12	7.49
18	179786.60	4378503.44	11.17
19	179791.66	4378493.48	3.05
20	179789.10	4378491.83	5.91
21	179784.16	4378488.58	2.12
22	179785.26	4378486.77	2.01
23	179781.55	4378485.71	0.82
24	179782.84	4378485.29	0.96
25	179781.35	4378484.47	1.36
26	179783.63	4378483.14	3.98
27	179779.85	4378481.89	12.01
28	179791.22	4378478.01	12.77
29	179803.98	4378478.46	11.81
30	179813.79	4378478.28	27.18
31	179826.46	4378503.28	16.00
32	179827.74	4378518.00	27.53

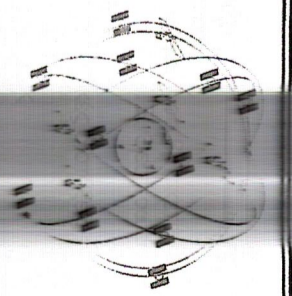
Κωδικός: TM_01 E= 92.80 μ²

Σημεία	X	Y	Πλευρές
A1	179831.38	4378514.83	9.40
A2	179821.99	4378515.00	3.24
A3	179820.29	4378512.24	3.04
A4	179820.06	4378509.20	4.11
A5	179821.72	4378505.44	3.53
A6	179825.77	4378501.68	1.73
B1	179826.46	4378503.28	12.56

Επιμέτρησα/Επιμετρήθηκε/Επιμετρήθηκε, ΕΠΙ/ΕΠΙ/ΕΠΙ (Α.Β.Γ.)
 Ημερομηνία/Ημερομηνία/Ημερομηνία: 13/10/2021 α.π.π. ΑΦΜ: 2665022025
 Ημερομηνία/Ημερομηνία/Ημερομηνία: 13/10/2021 α.π.π. ΑΦΜ: 2665022025
 Ημερομηνία/Ημερομηνία/Ημερομηνία: 13/10/2021 α.π.π. ΑΦΜ: 2665022025
 Ημερομηνία/Ημερομηνία/Ημερομηνία: 13/10/2021 α.π.π. ΑΦΜ: 2665022025

ΥΠΕΥΘΥΝΗ ΔΙΑΔΕΙΧΤΗΡΙΟΝ ΤΟΥ Ν. 1599/86)
 Σε εφαρμογή των άρθρων της παρ. 6 του άρθρου 20 του Ν. 3899/2010 (ΦΕΚ 182/τ.Α') του νομίου, δηλώνω ότι το τεμάχιο υπό στοιχεία 1-2-3-4...-31-32-1 ημερών 1/18,28 τμ., βρίσκεται σε περιοχή εντός οικιστικής πυκνότητας, και είναι, ορίων του θεωρημένου και ανεγκριμένου βασικού χάρτη Π. Ε. Ομοσποντικής (από πρωτ. απόφασης ανεγκρισης 22148/26-2-2021, ΑΔΑ: ΦΩΝΜΟΡΠ1-ΜΧ6).

ΓΕΧΝΙΚΟ ΓΡΑΦΕΙΟ ΜΕΛΕΤΩΝ
ΚΩΝ/ΝΟΣ ΚΟΥΤΣΟΝΗΣ
ΔΗΜΗΤΡΙΟΣ ΚΟΥΤΣΟΝΗΣ
 - Τοπογράφος Μηχανικός
 - Πολιτικός Μηχανικός Τ.Ε.
 Γρ. Λαμπράκη 11 Ηλιομυτιδά. Ιω. - Fax : 2665022025



ΤΟΠΟΓΡΑΦΙΚΟ ΔΙΑΓΡΑΜΜΑ

ΙΔΙΟΚΤΗΤΗΣ
 Ελληνικό Δημόσιο
ΟΓΣΗ
 "Κόκαζοα" Γρακχωπλιου

ΚΑΛΩΝΑ : 1:200

ΔΙΑΔΕΙΧΤΗ ΤΟΥ Ν. 651/77, Ν. 1337/83, Ν. 2308/1995

Δηλώνω σύμφωνα με το νόμο για το γεωτεμάχιο με στοιχεία "1-2-3...-31-32-1" και εμβαδόν 1678,28 μ² που βρίσκεται στη θέση "Κόκαζοα" κοινότητας Γρακχωπλιου της Δημοτικής Ενότητας Γρακχωπλιου του Δ. Ηγουμενίτσας Π.Ε. Θεσπρωτίας ότι:

- Είναι μη εγγεγραμμένο στην ελεγχόμενη περιοχή, ημερ. 13/10/2021 και η δικαιοσύνη σύμφωνα με τις πολεοδομικές διατάξεις που ισχύουν σήμερα.
- Βρίσκεται εντός ορίων της οικιστικής ζώνης οικισμού, εκτός ζώνης Πλάκας, εντός ΠΤΠΣ (Φ.Π.Ε.Κ 182/τ.Α/13.10.2010), είναι, ανεγκριμένη, εκτός Ζ.Ο.Ε., εκτός περιοχής Natura
- Δεν εγγεγραμμένο, ενοικιάζεται, από Ν. 1337/83 περί εισφοράς σε γη και χρήση,
- Είναι, ανεγκριμένο και ελεγχόμενο, ημερ. 13/10/2021, γκαζιμέζ, μεταφοράς υψηλής τάσης της ΔΕΗ, αγωγός φυσικού αερίου ή οδός ημερομηνία ημερ. 19/23.
- Είναι, ανεγκριμένο, ανεγκριμένο ημερομηνία ημερ. 13/10/2021, δεν διέρχεται μέσω.
- Δεν είναι εγγεγραμμένο, ημερ. 13/10/2021, δεν υπόκειται σε υπόχρεωση κτίσματος.
- Είναι, ανεγκριμένο, ημερ. 13/10/2021, δεν υπόκειται σε υπόχρεωση κτίσματος.
- Είναι, ανεγκριμένο, ημερ. 13/10/2021, δεν υπόκειται σε υπόχρεωση κτίσματος.

Στο Εθνικό Καταστατικό (Κτηματολογικό Γραφείο Ηγουμενίτσας) το εν θέματι ακίνητο είναι καταγεγραμμένο με ΚΑΕΚ : 18024/2013/1304, και φέρει το Ε=1678,28 μ²

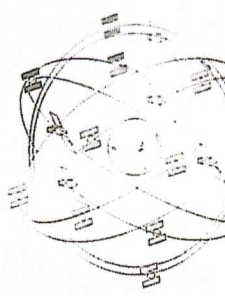
Το Διεύθυνση είναι ανεγκριμένο, ως προς το σχήμα, τα όρια και το εμβαδόν του ακινήτου, προς τις αντίστοιχες καταχωρήσεις στο ελεγχόμενο δικόγραφο του ακινήτου, σύμφωνα με τα οριζόμενα στο άρθρο 13α του Ν. 2664/1998.

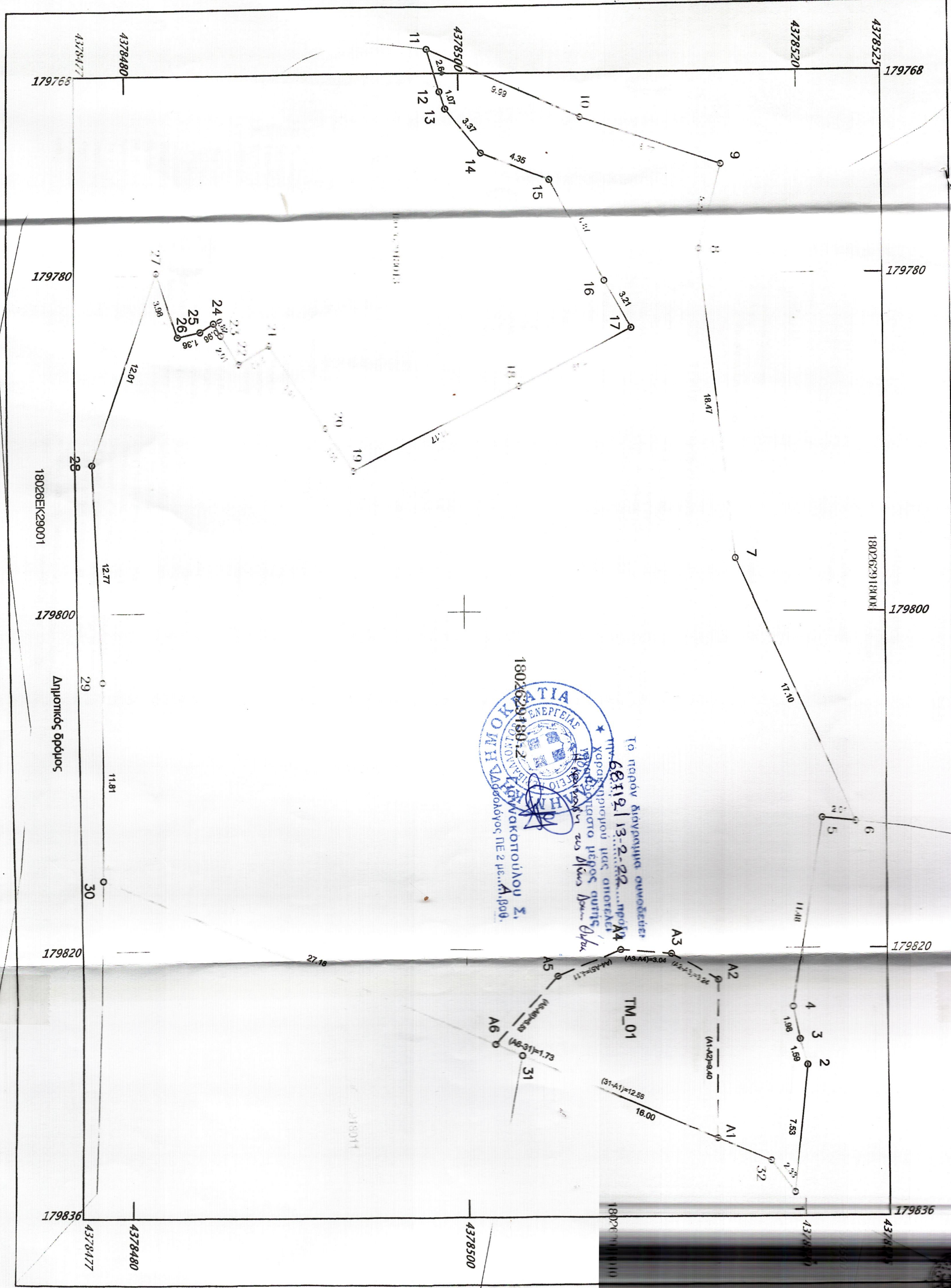
Από το παραπάνω γεωτεμάχιο το τμήμα με τα στοιχεία Α1-Α2-Α3-Α4-Α5-Α6-31-Α1 έχει εμβαδόν Ε=92,80 μ²

ΙΜΗ ΠΟΜΗΝΙΑ : Μάρτιος 2022

Σημειώσεις - ΥΠΟΓΡΑΦΗ

ΚΩΝΣΤΑΝΤΙΝΟΣ ΚΟΥΤΣΟΝΗΣ
 ΔΙΠΛ. ΑΡΧΟΝ. ΤΟΠΟΓΡΑΦΟΣ ΜΗΧΑΝΙΚΟΣ
 ΕΘΝΙΚΟΥ ΜΕΤΕΩΡΙΣΜΟΥ ΠΟΛΥΤΕΧΝΕΙΟΥ
 ΜΕΛΟΣ Τ.Ε.Ε. - ΑΡΙΘΜΟΣ ΜΗΤΡΩΟΥ: 78976
 ΓΡ. ΛΑΜΠΡΑΚΗ 44, 46100 - ΗΓΟΥΜΕΝΙΤΣΑ
 Α.Φ.Μ.: 047308974 - Α.Ο.Υ.: ΗΓΟΥΜΕΝΙΤΣΑ
 ΤΗΛ.: 26650 22025





Η ΕΛΛΗΝΙΚΗ ΔΗΜΟΚΡΑΤΙΑ
 ΥΠΟΥΡΓΕΙΟ ΕΝΕΡΓΕΙΑΣ
 ΓΕΝΙΚΗ ΔΙΕΥΘΥΝΣΗ ΗΛΕΚΤΡΙΚΗΣ ΕΝΕΡΓΕΙΑΣ
 ΔΙΕΥΘΥΝΣΗ ΠΡΟΓΝΩΣΤΙΚΗΣ ΚΑΙ ΟΡΓΑΝΩΣΤΙΚΗΣ ΜΕΛΕΤΗΣ
 ΚΑΙ ΕΚΜΕΤΑΛΛΕΥΣΗΣ ΤΗΣ ΔΙΑΧΕΙΡΙΣΗΣ ΤΗΣ ΔΙΑΚΟΜΗΣ ΗΛΕΚΤΡΙΚΗΣ ΕΝΕΡΓΕΙΑΣ
 ΤΟ ΠΑΡΩΝ ΔΙΑΓΡΑΜΜΑ ΣΥΝΟΛΕΤΕΡ
 ΤΗΝ 06.11.2013...
 Χαρακτηριστικού μας αποτελεί
 Η ΕΚΔΟΣΗ ΤΟΥ ΜΕΡΟΣ ΑΥΤΗΣ
 ΗΜΕΡΟΜΗΝΙΑΣ 20/11/2013
 Διευθυντής
 180262918012
 Κωνσταντίνος Σ.
 Διευθυντής ΠΕ 2 με... Α.Ρ.Θ.

Δημοτικός δρόμος

TM_01

18026291801