1	513269.93	1895797.64	11.81
2	513281.63	1895805.01	2.61
3	513282.11	1895802.44	8.25
4	513286.04	1895795.33	2.63
5	513286.61	1895792.62	3.73
6	513289.25	1895789.99	2.16
7	513290.11	1895787.97	30.08
8	513282.29	1895783.21	3.73
9	513281.99	1895779.48	5.19
10	513281.03	1895772.92	6.23
11	513281.81	1895766.43	4.67
12	513287.22	1895761.97	0.89
13	513286.45	1895761.31	1.74
14	513282.75	1895762.33	1.60
15	513279.81	1895764.38	9.18
16	513277.90	1895768.83	8.03
17	513263.88	1895769.48	2.24
18	513263.49	1895771.69	4.29
19	513262.94	1895773.94	7.10
20	513262.14	1895783.00	5.04
21	513262.48	1895788.02	4.39
22	513263.10	1895792.34	8.49

Κωδικός: ΒΚΤΟΣ Ε= 331.98 μ²

Σημεία	X	Y	Πλευρές
15	513279.81	1895764.38	9.18
16	513277.90	1895768.83	8.03
17	513263.88	1895769.48	2.92
24	513261.55	1895771.37	21.42
23	513264.87	1895773.41	0.80
10	513283.03	1895772.92	6.23
11	513281.81	1895766.43	4.67
12	513287.22	1895761.97	0.89
13	513286.45	1895761.31	1.74
14	513282.75	1895762.33	1.60

Κωδικός: ΕΝΤΟΣ Ε= 617.47 μ²

Σημεία	X	Y	Πλευρές
8	513282.29	1895781.21	3.73
9	513281.99	1895777.48	4.58
23	513264.87	1895773.41	21.42
24	513261.55	1895771.37	0.32
18	513263.49	1895771.69	4.29
19	513262.94	1895773.94	7.10
20	513262.14	1895783.00	5.04
21	513262.48	1895788.02	4.39
22	513263.10	1895792.34	8.49
1	513269.93	1895797.64	11.81
2	513281.63	1895805.01	2.61
3	513282.11	1895802.44	8.25
4	513286.04	1895795.33	2.63
5	513286.61	1895792.62	3.73
6	513289.25	1895789.99	2.16
7	513290.11	1895787.97	30.08

ΤΜΗΜΑ ΑΑ Ε= 1.88 μ²

Σημεία	X	Y	Πλευρές
13	513286.45	1895761.31	2.78
25	513283.73	1895761.96	3.38
26	513287.02	1895762.80	0.66
12	513287.22	1895761.97	0.89

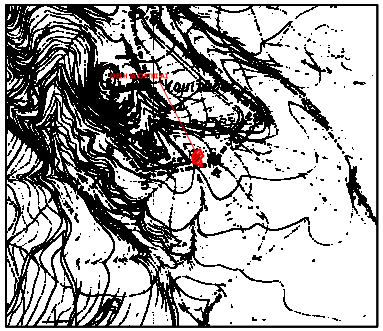

Απόσπασμα χάρτη οικισμού "Κομητάδες"
ΚΛΙΜΑΚΑ 1:5.000

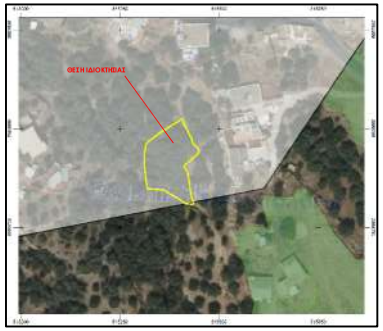

Απόσπασμα Αναρτημένου Δασικού Χάρτη

Απόσπασμα Κυρωμένου Δασικού Χάρτη

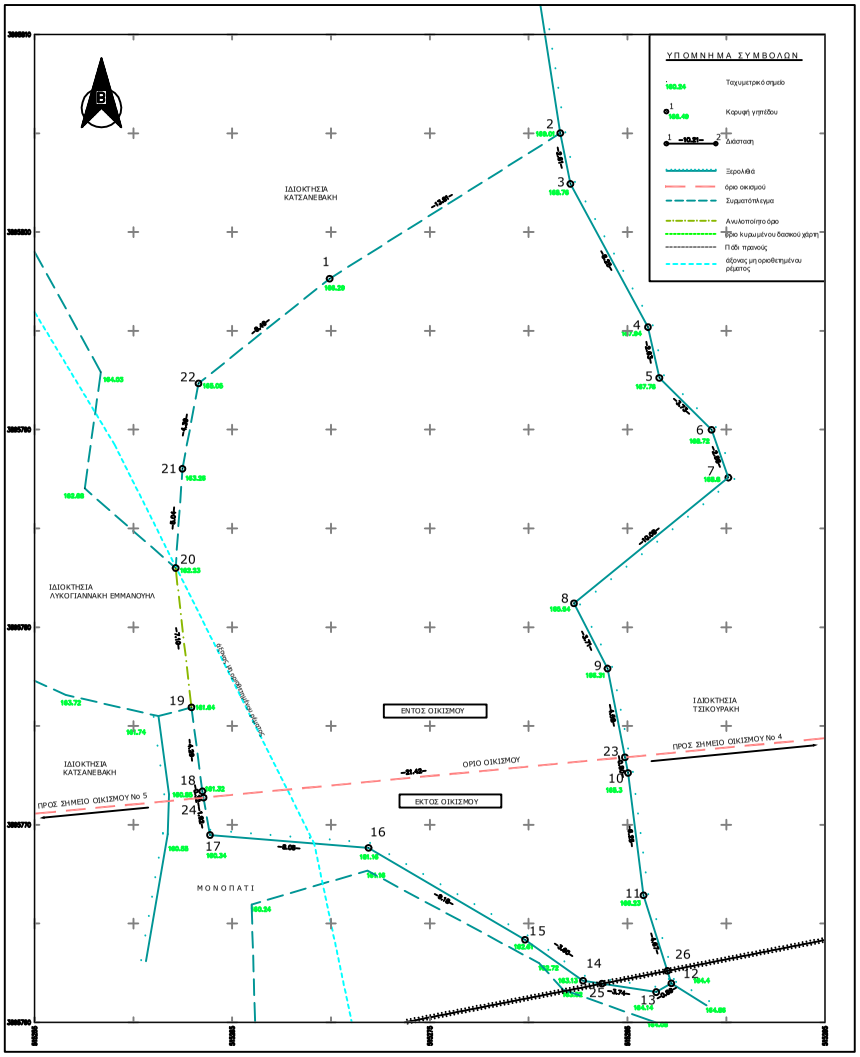

Δηλώνω σύμφωνα με το νόμο για το γεωτεμάχιο με στοιχείο (1,2,3,4,5,6,7,8,9,10,11,12, 13,14,15,16,17,18,19,20,21,22,1) εμβαδού 751.45 μ² , που βρίσκεται εν μέρει εντός και εν μέρει εκτός των ορίων του οικισμού "Κομητάδες", Δημοτικής Ενότητας Σφακίων, Δήμου Σφακίων της Π.Ε. Χανίων ότι:

1) είναι άρτιο κατά παράκλιση ως προς το εμβαδόν εάν προϋφίστατο αυτό έχει της 13-11-1978 άλλο μη οικοδομήσιμο λόγο έλλειψης προσώπου σε κοινόχρηστο χώρο σύμφωνα με τις Πολεοδομικές διατάξεις που ισχύουν σήμερα,

2) βρίσκεται εκτός Γ.Π.Σ., εκτός Σ.Ο.Ε. και εκτός Σ.Χ.Ο.Ο.Α.Π.,

3) δεν εμπίπτει στις διατάξεις του Ν.1337/83 όπως τροπ. με το άρθρο 1 του Ν.4315/2014 περί εισφορών σε γη και χρήμα ή του Π.Δ.20/8/1985, ΦΕΚ/414Δ/30-8-85 ,

4) εντός αυτού δεν διέρχονται: εναέριες γραμμές μεταφοράς υψηλής τάσης της Δ.Ε.Η., αγωγός φυσικού αερίου και οδός πρόσφυσης αυτού του 1923

5) εντός αυτού υπάρχουν ελαιόδεντρα,

6) εντός αυτού διέρχεται μη οριοθετημένο ρέμα.

7) Απόσταση από θάλασσα 1150 μέτρα.

8) Τα όρια και τους όμορους μου υπέδειξε ο ιδιοκτήτης.

9) Βρίσκεται εντός Προστατευόμενων Περιοχών (Natura 2000) Φ.Ε.Κ. 60Α/31-3-2011 όπως τροπ. με την Κ.Υ.Α. 50743/11-12-2017 Φ.Ε.Κ. 4438/15-12-2017.

11) Βρίσκεται εκτός επιτρεπόμενης ζώνης Ναυτικού Ορίου Σούδος (Π.Δ.165/Φ2 ΦΕΚ150Α/28-6-2002), εκτός επιτρεπόμενης ζώνης Ναυτικού Ορίου Δρεπάνου Π.Δ.18/Φ2 της 20-12-02 (ΦΕΚ 15Α/28-01-03) και εκτός των παραμεθορίων περιοχών του Νομού Χανίων (Ν Περιοχών) (Υπ.Απ.Δ.100/5998.2/21-12-90 ΦΕΚ836Β/28-12-1990).

12) εντός του δεν υφίστανται υδρολήψεις

13) Στην περιοχή που βρίσκεται το γεωτεμάχιο πραγματοποιείται κτηματογράφηση για την σύνταξη Εθνικού Κτηματολογίου.

Ο μηχανικός

ΜΙΧΑΛΗΣ Α.ΒΕΓΙΡΗΣ
ΔΙΠΛ.ΤΟΠΟΓΡΑΦΟΣ ΜΗΧΑΝΙΚΟΣ
ΕΘΝΙΚΟΥ ΜΕΤΣΟΒΙΟΥ ΠΟΛΥΤΕΧΝΕΙΟΥ
ΜΕΛΟΣ Τ.Ε.Ε.-ΑΡ.ΜΗΤΡΩΟΥ 93470
ΡΟΒΕΡΤΟΥ ΓΚΑΛΛΗ 36-ΧΑΝΙΑ *ΤΗΛ.2821044014
ΑΦΜ:127738894-ΔΟΥ ΧΑΝΙΩΝ

ΕΜΒΑΔΟΝ ΓΗΠΕΔΟΥ

Εμβαδόν γεωτεμαχίου: (1,2,3,4,5,6,7,8,9,10,11,12,13,14,15,16,17,18,19,20,21,22,1) = 751.45 μ²

Τμήμα γεωτεμαχίου εντός του οικισμού: (8,9,23,24,18,19,20,21,22,1,2,3,4,5,6,7,8) = 617.47 μ²

Τμήμα γεωτεμαχίου εκτός του οικισμού: (15,16,17,24,23,10,11,12,13,14,15) = 133.98 μ²

ΠΑΡΑΤΗΡΗΣΕΙΣ:

1) Το διάγραμμα είναι εντεταγμένο στο κρατικό σύστημα συντεταγμένων Ε.Γ.Σ.Α.΄87.

2) Οι διαστάσεις και τα εμβαδά υπολογίθηκαν αναλυτικά από τις συν/νες των κορυφών.

3) Η εξάρτηση από το Ε.Γ.Σ.Α.'87 πραγματοποιήθηκε με σύστημα GPS και κάνοντας χρήση του Ελληνικού Συστήματος Εντοπισμού - HEPOS.

ΣΤΟΙΧΕΙΑ ΗΛΕΚΤΡΟΝΙΚΗΣ ΥΠΟΒΟΛΗΣ (άρθρο 3 παρ.4 Υ.Α. 27623/1752/ΦΕΚ 2216Β/14-6-2018)

Το παρόν διάγραμμα υποβλήθηκε ηλεκτρονικά στον ψηφιακό Υποθηκοφύλακα του ΚΠΒΔ Ηλεκτρονικό Κτηματολόγιο" και έλαβε μοναδικό Κωδικό Ηλεκτρονικού Διαγράμματος(ΚΗΔ) 1881568/09-03-2023

ΟΡΟΙ ΔΟΜΗΣΗΣ

ΌΡΟΙ ΔΟΜΗΣΗΣ (Π.Δ.19-10-1978 ΦΕΚ 594Δ/13-11-΄78) , ΠΑΡΑΔΟΣΙΑΚΟΣ ΟΙΚΙΣΜΟΣ

-Απόφ. Νομ.: 2318/15-5-87 Φ.Ε.Κ. 517Δ/5-6-87

ΑΡΤΙΟΤΗΤΑ ΚΑΤΑ ΚΑΝΟΝΑ
Ελάχιστο πρόσωπο: 25μ
Ελάχιστο βάθος: 40μ
Ελάχιστο εμβαδόν: 2000μ2

ΑΡΤΙΟΤΗΤΑ ΚΑΤΑ ΠΑΡΕΚΚΛΙΣΗ (1) ΓΙΑ ΤΑ ΠΡΟ ΤΟΥ 13-11-1978
Ελάχιστο πρόσωπο: 12μ
Ελάχιστο βάθος: 18μ
Ελάχιστο εμβαδόν: 300μ2

ΑΡΤΙΟΤΗΤΑ ΚΑΤΑ ΠΑΡΕΚΚΛΙΣΗ (11) ΓΙΑ ΤΑ ΠΡΟ ΤΗΣ 02-07-1968
τις διαστάσεις και το εμβαδόν που έχουν

ΜΕΓΙΣΤΗ ΚΑΛΥΨΗ: 50%,
ΣΥΝΤΕΛΕΣΤΗΣ ΔΟΜΗΣΗΣ: 0,5
ΜΕΓΙΣΤΟ ΥΨΟΣ ΚΤΙΡΙΩΝ: 7,00μ (ΜΕΓΙΣΤΟΣ ΑΡΙΘΜΟΣ ΟΡΟΦΩΝ:2)

Εγκρίσεις: Σ.Α.-ΑΡΧΑΙΟΛΟΓΙΑ.

ΠΑΡ.5 όπως ισχύει

Ο κάτωθι υπογεγραμμένος με ατομική μου ευθύνη και γνωρίζοντας τις κυρώσεις, που προβλέπονται σε τις διατάξεις του Άρθρου 8 του Ν.1599/1986, δηλώνω ότι το γεωτμήμα, που απεικονίζεται στο παρόν τοπογραφικό διάγραμμα, με στοιχεία (1,2,3,4,5,6,7,8,9,10,11,12,13,14,15,16,17,18,19, 20,21,22,1) εμβαδού 751.45 μ² , που βρίσκεται εν μέρει εντός και εν μέρει εκτός των ορί του οικισμού "Κομητάδες", Δημοτικής Ενότητας Σφακίων, Δήμου Σφακίων της Π.Ε. Χανίων, βρίσκεται εντός κυρωμένου δασικού χάρτη (Απόφαση Γενικού Γραμματέα Δασών 3013Σ/9-11-2022 ΦΕΚ 901Δ/28-11-2022):

-Κατά τμήμα του ΑΑ κι εμβαδόν 1.88 μ², απεικονίζετα με κίτρινη διαγράμιση, και αποτελεί ορατικό έκταση που δεν εμπίπτει στις προστατευτικές διαθέσεις δασικής νομοθεσίας.

-τμήμα Β με εμβαδόν 132.10 μ², βρίσκεται εκτός αναρτημένου δασικού χάρτη εκτός οικισμού και σε κυρωμένου δασικού χάρτη.

Ο ΔΗΛΩΝ

ΜΙΧΑΛΗΣ Α.ΒΕΓΙΡΗΣ
ΔΙΠΛ.ΤΟΠΟΓΡΑΦΟΣ ΜΗΧΑΝΙΚΟΣ
ΕΘΝΙΚΟΥ ΜΕΤΣΟΒΙΟΥ ΠΟΛΥΤΕΧΝΕΙΟΥ
ΜΕΛΟΣ Τ.Ε.Ε.-ΑΡ.ΜΗΤΡΩΟΥ 93470
ΡΟΒΕΡΤΟΥ ΓΚΑΛΛΗ 36-ΧΑΝΙΑ * ΤΗΛ.2821044014
ΑΦΜ:127738894-ΔΟΥ ΧΑΝΙΩΝ

ΘΕΩΡΗΣΗ

Το παρόν τοπογραφικό διάγραμμα θεωρείται και επισυνάπτεται στο υπ' αριθμ. 208463/28-04-2023 αγγελία μας του οποίου αποτελεί στο εξής αναπόσπαστο μέρος

Χανιά 28-04-2023	Χανιά 28-04-2023
Ο Εισηγητής	Η Δ/ντρια Δασών Χανίων
Δ. Δημητρίου	Πολ. Σκλαβάκη

ΤΕΧΝΙΚΟ ΓΡΑΦΕΙΟ
ΒΕΓΙΡΗ ΜΙΧΑΛΗ
ΑΓΡΟΝΟΜΟΣ & ΤΟΠΟΓΡΑΦΟΣ ΜΗΧΑΝΙΚΟΣ Ε.Μ.Π.
ΡΟΒΕΡΤΟΥ ΓΚΑΛΛΗ 36, ΧΑΝΙΑ Τηλ.-Fax: 28210-44034

ΕΡΓΟΔΟΤΗΣ	ΛΥΚΟΓΙΑΝΝΑΚΗΣ ΘΕΟΔΩΡΟΥ
ΕΡΓΟ	ΑΠΟΤΥΠΩΣΗ
ΘΕΣΗ	"ΒΛΑΣΚΙΑΝΕΣ" ΟΙΚΙΣΜΟΣ "ΚΟΜΙΤΑΔΕΣ" ΔΗΜΟΤΙΚΗΣ ΕΝΟΤΗΤΑΣ ΣΦΑΚΙΩΝ ΔΗΜΟΣ ΣΦΑΚΙΩΝ ΠΕΡΙΦ. ΕΝΟΤΗΤΑ ΧΑΝΙΩΝ
ΘΕΜΑ ΣΧΕΔΙΟΥ	ΤΟΠΟΓΡΑΦΙΚΟ ΔΙΑΓΡΑΜΜΑ
ΧΡΟΝΟΣ ΜΕΛΕΤΗΣ	ΦΕΒΡΟΥΑΡΙΟΣ 2023
ΚΛΙΜΑΚΑ 1 : 100	ΑΡΙΘΜΟΣ ΣΧΕΔΙΟΥ 1

Ο ΣΥΝΤΑΞΑΣ	ΘΕΩΡΗΣΗ ΥΠΗΡΕΣΙΑΣ
ΜΙΧΑΛΗΣ Α.ΒΕΓΙΡΗΣ ΔΙΠΛ.ΤΟΠΟΓΡΑΦΟΣ ΜΗΧΑΝΙΚΟΣ ΕΘΝΙΚΟΥ ΜΕΤΣΟΒΙΟΥ ΠΟΛΥΤΕΧΝΕΙΟΥ ΜΕΛΟΣ Τ.Ε.Ε.-ΑΡ.ΜΗΤΡΩΟΥ 93470 ΡΟΒΕΡΤΟΥ ΓΚΑΛΛΗ 36-ΧΑΝΙΑ * ΤΗΛ.2821044014 ΑΦΜ:127738894-ΔΟΥ ΧΑΝΙΩΝ	