










ΥΠΟΜΝΗΜΑ ΔΙΑΓΡΑΜΜΙΣΕΩΝ

-  Όριο γηπέδου με οδό
-  Μη οριοθετημένο όριο γηπέδου με όμορες ιδιοκτησίες
-  Οριοθετημένο όριο γηπέδου με περίφραξη συρματοπλέγματος
-  Όριο γηπέδου από περίφραξη με σενάζ
-  Οριοθετημένο όριο με περίφραξη από τοιχοποιία (μάντρα)
-  Περίγραμμα κτίσματος (Ι.Ν. Αγίου Νικολάου)
-  Περίγραμμα Τοπογραφικού Διαγράμματος (Σύμφωνα με την Πράξη Χαρακτηρισμού με αρ. πρωτ.: 282/01-02-2005 Διεύθυνση Δασών Αχαΐας - Δασαρχείο Αιγίου)
-  Περίγραμμα νέας μέτρησης
-  Τμήματα γηπέδου σύμφωνα με τη νέα μέτρηση εκτός της με αρ. πρωτ. 282/01-02-2005 Πράξης Χαρακτηρισμού προς χαρακτηρισμό

Έγινε Έλεγχος
Αίγιο 09-09-2023
Χρήστος Τσάκας
Διαβολόγος