
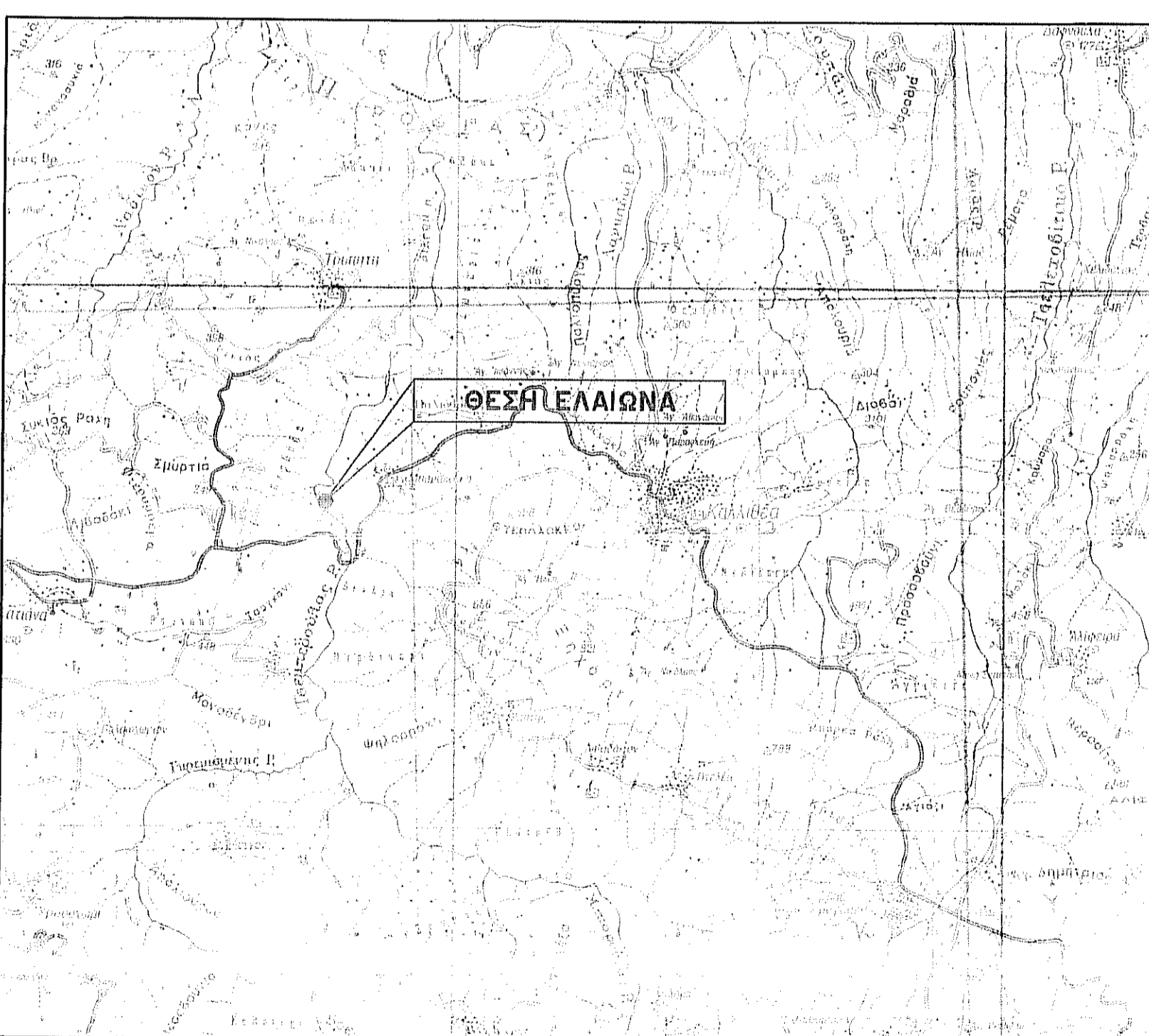


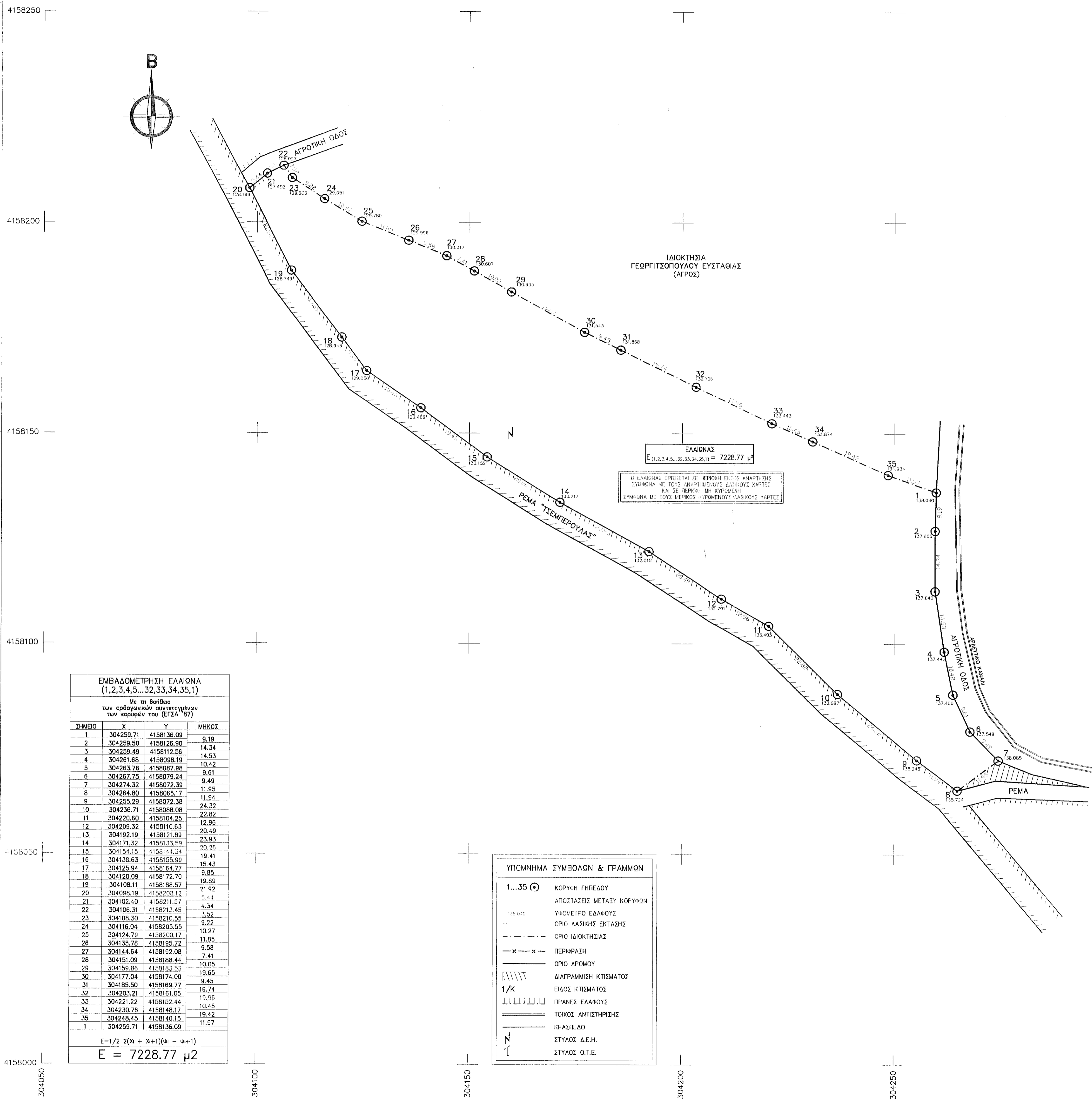

ΑΠΟΣΠΑΣΜΑ ΧΑΡΤΗ Γ.Υ.Σ. 1/5,000
ΑΡ. ΧΑΡΤΗ: 6295_4 / ΤΡΟΠΑΙΑ



ΑΠΟΣΠΑΣΜΑ ΧΑΡΤΗ 1/50.000



ΑΠΟΣΠΑΣΜΑ ΜΕΡΙΚΩΣ ΚΥΡΩΜΕΝΩΝ ΔΑΣΙΚΩΝ ΧΑΡΤΩΝ (ΕΚΧΑ Α.Ε.) 1/5.000



**ΕΜΒΑΔΟΜΕΤΡΙΣΗ ΕΛΑΙΩΝΑ
(1,2,3,4,5...32,33,34,35,1)**

Με τη βοήθεια των ορθογώνιων ουσυμμετρικών των κορυφών του (ΕΓΣΑ 27)

ΣΗΜΕΙΟ	X	Y	ΜΗΚΟΣ
1	304259.71	4158136.09	9.19
2	304259.50	4158126.80	14.34
3	304259.49	415812.56	14.53
4	304261.68	4158086.19	9.61
5	304263.76	4158087.98	10.42
6	304267.75	4158079.24	9.49
7	304274.32	4158072.36	9.61
8	304264.80	4158065.17	11.95
9	304255.29	4158072.38	11.94
10	304236.71	4158088.08	24.32
11	304230.60	4158104.25	12.96
12	304208.32	4158110.63	20.49
13	304192.19	4158121.89	23.93
14	304171.32	4158133.59	20.26
15	304154.15	4158141.14	19.41
16	304138.63	4158155.99	15.43
17	304125.84	4158164.77	18.89
18	304120.09	4158172.70	21.42
19	304108.11	4158186.57	9.44
20	304098.19	4158208.12	4.34
21	304102.40	4158211.57	3.52
22	304108.31	4158211.45	8.27
23	304108.30	4158210.55	10.27
24	304116.04	4158205.55	11.85
25	304124.79	4158200.17	9.98
26	304135.78	4158195.72	7.41
27	304144.64	4158192.08	10.05
28	304151.09	4158188.44	18.65
29	304159.86	4158183.53	8.45
30	304177.04	4158174.00	19.74
31	304185.50	4158169.77	19.96
32	304203.21	4158161.05	10.45
33	304221.22	4158152.44	19.42
34	304230.76	4158148.17	11.97
35	304248.45	4158140.15	
1	304259.71	4158136.09	

$E = 1/2 \sum (X_i + X_{i+1})(Y_i - Y_{i+1})$
E = 7228,77 μ²

ΥΠΟΜΝΗΜΑ ΣΥΜΒΟΛΩΝ & ΓΡΑΜΜΩΝ

- 1...35 ○ ΚΟΡΥΦΗ ΓΗΙΝΕΣΟΥ
- ΑΠΟΣΤΑΣΕΙΣ ΜΕΤΑΞΥ ΚΟΡΥΦΩΝ
- ΥΦΟΜΕΤΡΟ ΕΔΑΦΟΥΣ
- ΟΡΙΟ ΔΑΣΙΚΗΣ ΕΚΤΑΣΗΣ
- ΟΡΙΟ ΙΔΙΟΚΤΗΣΙΑΣ
- ΠΕΡΙΦΡΑΣΗ
- ΟΡΙΟ ΔΡΟΜΟΥ
- ΔΙΑΓΡΑΜΜΩΣΗ ΚΤΙΣΜΑΤΟΣ
- ΕΙΔΟΣ ΚΤΙΣΜΑΤΟΣ
- ΙΦΑΝΕΣ ΕΔΑΦΟΥΣ
- ΤΟΙΧΟΣ ΑΠΙΣΤΗΡΗΣΗΣ
- ΚΡΑΣΙΕΛΑΟ
- ΣΤΥΛΟΣ Δ.Ε.Η.
- ΣΤΥΛΟΣ Ο.Τ.Ε.

Υ Π Ο Μ Ν Η Μ Α

Α. ΘΕΣΗ ΕΛΑΙΩΝΑ
ΘΕΣΗ "ΤΕΦΥΡΓ" ΚΤΗΜΑΤΙΚΗΣ ΠΕΡΙΦΕΡΕΙΑΣ ΜΠΑΡΑΚΤΙΚΩΝ Τ.Κ. ΚΑΛΛΙΘΕΑΣ, Δ.Ε. ΑΛΙΘΕΙΑΣ, ΔΗΜΟΥ ΑΝΔΡΤΣΑΙΝΑΣ - ΚΡΕΣΤΕΝΩΝ, Π.Ε. ΗΛΕΙΑΣ Ο ΕΛΑΙΩΝΑΣ ΕΙΝΑΙ ΕΚΤΟΣ Ζ.Ο.Ε.

Β. ΕΜΒΑΔΩΝ ΕΛΑΙΩΝΑ
ΕΛΑΙΩΝΑΣ (1,2,3,4,5...32,33,34,35,1) --> E = 7228,77 μ²

Γ. ΟΡΙΑ ΔΟΜΗΣΗΣ
Σύμφωνα με το από Π.Δ. 24/31.5.85 (ΦΕΚ 270Δ') - Γήπεδο εκτός οχεθίου (ΑΡΘΡΟ 1 - ΓΕΝΙΚΕΣ ΔΙΑΤΑΞΕΙΣ)
• ΑΡΤΙΟΤΗΤΑ: κατά κανόνα - 4000 μ² & πρόσωπο 25 μ
κατά παρέκκλιση - 4000 μ² χωρίς πρόσωπο --> προ 31.12.2003
κατά παρέκκλιση - 2000 μ² ως εντός ζώνης --> προ 24.4.1977
Πρόσωπο σε εθνικές, επαρχιακές, κύριες, δημοτικές οδούς, αθροισματικές γραμμές
κατά κανόνα - 4000 μ², πρόσωπο 45 μ & βάθος 50 μ
κατά παρέκκλιση - 750 μ², πρόσωπο 10 μ & βάθος 15 μ --> προ 12.11.1962
κατά παρέκκλιση - 1200 μ², πρόσωπο 20 μ & βάθος 35 μ --> προ 12.9.1964
κατά παρέκκλιση - 2000 μ², πρόσωπο 25 μ & βάθος 40 μ --> προ 17.10.1978

• ΚΑΛΥΨΗ: 10%
• ΔΟΜΗΣΗ: 0,20
• Ύψος: 7,50 μ + ΣΤΕΓΗ 1,20 μ
• ΟΡΟΦΟΙ: ΔΥΟ (2)
• ΑΠΟΣΤΑΣΕΙΣ ΑΠΟ ΤΑ ΟΡΙΑ: κατά κανόνα - 15,00 μ
κατά παρέκκλιση - 7,50/5,00/2,50 μ

Δ. ΕΜΒΑΔΑ ΚΤΙΣΜΑΤΩΝ - ΧΡΗΣΕΙΣ
ΔΕΝ ΥΠΑΡΧΟΥΝ ΚΤΙΣΜΑΤΑ

Ε. ΠΑΡΑΤΗΡΗΣΕΙΣ
• Σύστημα αναφοράς: Κρατική αίσθητη αναφοράς ΕΓΣΑ 87.
• Μέθοδος εξάρτησης: δίκτυο σταθμών αναφοράς METRICANET GNSS.
• Υπολογισμός εμβαδού: Τύπος του GAUSS.
• Μέθοδος αποτύπωσης: Λήψη γεωγραφικών και πολικών συντεταγμένων.
• Όργανα λήψης μετρήσεων: GPS Leica G508 Net Rover & ταχυμετρο ΝΙΚΟΝ DTM-332.
• Δεν έγινε έλεγχος τίτλων ιδιοκτησίας.

ΤΠΕΤΟΤΗΤΗ ΔΗΛΩΣΗ Ν. 651/77
Ο ΚΑΤΩΦΙ ΥΠΟΓΕΓΡΑΜΜΕΝΟΣ ΑΘΑΝΑΣΙΟΣ Ν. ΚΟΥΦΩΛΙΑΣ ΔΙΠΛΩ. ΠΟΛΙΤΙΚΟΣ ΜΗΧΑΝΙΚΟΣ, ΔΗΛΩΝΟ ΥΠΕΥΘΥΝΑ ΟΤΙ Ο ΕΜΦΑΝΙΣΜΕΝΟΣ ΜΕ ΤΑ ΣΤΟΙΧΕΙΑ (1,2,3,4,5...32,33,34,35,1) ΕΛΑΙΩΝΑΣ ΕΠΙΘΕΛΑΙΝΑΣ 7228,77 μ², ΕΙΝΑΙ ΕΝΤΟΣ ΤΗΣ ΑΚΤΙΝΑΣ ΤΩΝ 800 Μ. ΤΟΥ ΣΤΑΔΙΣΜΟΥ ΟΙΚΙΣΜΟΥ ΜΠΑΡΑΚΤΙΚΩΝ, ΑΛΛΑ ΕΚΤΟΣ ΣΧΕΔΙΟΥ-ΟΙΚΙΣΜΟΥ, (ΣΥΜΦΩΝΑ ΜΕ ΤΗΝ ΠΑΡ. 5 ΤΟΥ ΑΡΘΡΟΥ 4 ΤΟΥ Π.Δ. ΤΗΣ 24.4./3.5.1985-ΦΕΚ 181Δ), (ΟΠΟΥ ΔΕΝ ΕΧΕΙ ΟΡΙΣΘΕΙ ΜΕ Π.Δ. ΣΥΝΤΕΛΕΣΤΗΣ ΔΟΜΗΣΗΣ ΜΕΓΑΛΥΤΕΡΟΣ ΑΠΟ ΑΥΤΟΝ ΠΟΥ ΣΧΕΙΕΙ ΣΤΙΣ ΓΕΝΙΚΕΣ ΠΟΛΙΤΙΚΕΣ ΔΙΑΤΑΞΕΙΣ ΓΙΑ ΤΗΝ ΕΚΤΟΣ ΣΧΕΔΙΟΥ-ΕΚΤΟΣ ΟΙΚΙΣΜΟΥ ΔΟΜΗΣΗ, ΚΑΙ ΔΕΝ ΙΣΧΥΕΙ Η ΠΟΛ. 1131/7-4-2000), ΕΚΤΟΣ Ζ.Ο.Ε., ΕΚΤΟΣ ΠΕΡΙΟΧΗΣ ΝΑΤΥΡΑ 2000, ΚΑΙ ΕΙΝΑΙ ΑΡΤΙΟΣ ΚΑΙ ΟΙΚΟΔΟΜΗΣΙΜΟΣ ΣΥΜΦΩΝΑ ΜΕ ΤΙΣ ΚΕΙΜΕΝΕΣ ΠΟΛΙΤΙΚΕΣ ΔΙΑΤΑΞΕΙΣ, ΚΑΙ ΔΕΝ ΠΛΗΡΕΤΑΙ ΣΤΙΣ ΔΙΑΤΑΞΕΙΣ ΤΟΥ Ν.1337/83 ΠΕΡΙ ΕΙΣΦΟΡΑΣ ΣΕ ΓΗ ΚΑΙ ΧΡΗΜΑ.

ΕΠΙΣΗΣ Ο ΕΛΑΙΩΝΑΣ ΑΠΕΙΧΕ ΑΠΟ ΤΗΝ ΘΑΛΑΣΣΑ ΑΠΟΣΤΑΣΗ ΜΕΓΑΛΥΤΗΡΗ ΤΩΝ 800 Μ. ΔΕΝ ΔΙΕΡΧΕΤΑΙ ΕΠΙ ΑΥΤΟΥ ΡΕΥΜΑ ΥΨΗΛΗΣ ΤΑΣΗΣ, ΒΡΙΣΚΕΤΑΙ ΣΕ ΠΕΡΙΟΧΗ ΕΚΤΟΣ ΑΝΑΡΤΗΣΗΣ ΣΥΜΦΩΝΑ ΜΕ ΤΟΥΣ ΑΝΑΡΤΗΜΕΝΟΥΣ ΔΑΣΙΚΟΥΣ ΧΑΡΤΕΣ ΚΑΙ ΣΕ ΠΕΡΙΟΧΗ ΜΗ ΚΥΡΩΜΕΝΗ ΣΥΜΦΩΝΑ ΜΕ ΤΟΥΣ ΜΕΡΙΚΩΣ ΚΥΡΩΜΕΝΟΥΣ ΔΑΣΙΚΟΥΣ ΧΑΡΤΕΣ.

Ο ΜΗΧΑΝΙΚΟΣ
ΑΘΑΝΑΣΙΟΣ Ν. ΚΟΥΦΩΛΙΑΣ
ΔΙΠΛ. ΠΟΛΙΤΙΚΟΣ ΜΗΧΑΝΙΚΟΣ
ΕΘΝΙΚΟΥ ΜΕΤΣΟΒΙΟΥ ΠΟΛΥΤΕΧΝΕΙΟΥ
ΜΕΛΟΣ Τ.Ε.Ε. ΑΡΙΘΜΟΣ ΜΗΤΡΩΟΥ 100609
ΚΡΕΣΤΕΝΑ - ΟΛΥΜΠΙΑΣ Τηλ. 26250 24480
ΑΦΜ. 301209447 - ΔΟΥ: ΠΥΡΓΟΥ

ΔΗΛΩΣΗ ΤΑΠΟΠΟΙΗΣΗΣ ΟΡΙΩΝ
Ο ΥΠΟΓΡΑΦΟΜΕΝΟΣ ΙΔΙΟΚΤΗΤΗΣ ΤΟΥ ΕΛΑΙΩΝΑ ΠΟΥ ΦΑΙΝΕΤΑΙ ΣΤΟ ΔΙΑΓΡΑΜΜΑ ΑΥΤΟ ΜΕ ΤΑ ΣΤΟΙΧΕΙΑ (1,2,3,4,5...32,33,34,35,1) ΔΗΛΩΝΟ ΟΤΙ ΤΑ ΟΡΙΑ ΠΟΥ ΕΧΩ ΥΠΟΚΛΙΝΘΕΙ ΣΕ ΑΥΤΟΝ ΚΑΙ ΥΠΕΙΛΕΙΑ, ΕΙΝΑΙ ΟΡΘΑ.

Ο ΙΔΙΟΚΤΗΤΗΣ

ΤΕΧΝΙΚΟ ΓΡΑΦΕΙΟ
ΑΘΑΝΑΣΙΟΣ Ν. ΚΟΥΦΩΛΙΑΣ
ΔΙΠΛ. ΠΟΛΙΤΙΚΟΣ ΜΗΧΑΝΙΚΟΣ Ε.Μ.Π.
ΙΩΑΝΝΗΣ Ν. ΚΟΥΦΩΛΙΑΣ
ΠΤΥΧ. ΠΟΛΙΤΙΚΟΣ ΜΗΧΑΝΙΚΟΣ Τ.Ε.
ΚΡΕΣΤΕΝΑ ΗΛΕΙΑΣ - Τηλ. 26250 24480

ΕΡΓΟΔΟΤΗΣ
ΦΛΕΣΙΑΣ ΓΕΩΡΓΙΟΣ του ΔΗΜΗΤΡΙΟΥ

ΕΡΓΟ
ΑΠΟΤΥΠΩΣΗ ΕΛΑΙΩΝΑ

ΘΕΣΗ
"ΤΕΦΥΡΓ" ΚΤΗΜΑΤΙΚΗΣ ΠΕΡΙΦΕΡΕΙΑΣ ΜΠΑΡΑΚΤΙΚΩΝ Τ.Κ. ΚΑΛΛΙΘΕΑΣ-Δ.Ε. ΑΛΙΘΕΙΑΣ-ΔΗΜΟΥ ΑΝΔΡΤΣΑΙΝΑΣ ΚΡΕΣΤΕΝΩΝ-Π.Ε. ΗΛΕΙΑΣ
(εκτός οχεθίου - εντός ζώνης - εκτός Ζ.Ο.Ε.)

ΜΕΛΕΤΗΤΗΣ
ΚΟΥΦΩΛΙΑΣ ΑΘΑΝΑΣΙΟΣ

ΕΜΒΑ ΣΧΕΔΙΟΥ
ΤΟΠΟΓΡΑΦΙΚΟ ΔΙΑΓΡΑΜΜΑ

ΑΡΙΘΜΟΣ ΣΧΕΔΙΟΥ
A

ΚΩΔΙΚΟΣ ΕΡΓΟΥ
ΦΑΣΙΑΣ 2 (ΤΕΦΥΡΓ)

ΚΙΛΩΜΑΤΑ
1:500

ΕΛΛΗΝΙΚΗ ΔΗΜΟΚΡΑΤΙΑ
ΥΠΟΥΡΓΕΙΟ ΠΕΡΙΒΑΛΛΟΝΤΟΣ & ΦΡΕΥΡΑΝΗΣ
ΕΠΙΧΕΙΡΗΣΗ ΕΦΑΡΜΟΓΩΝ ΜΑΚΕΔΟΝΙΚΗΣ ΔΕΣΦΟΝΝΕΛΟΥΣ ΣΥΝΕΤΕΛΕΣΕΩΝ
ΔΙΕΥΘΥΝΣΗ ΔΕΣΦΟΝΝΕΛΟΥΣ
ΔΑΣΑΡΧΕΙΟ ΟΛΥΜΠΙΑΣ

ΣΦΡΑΓΙΣ - ΥΠΟΓΡΑΦΗ :
ΑΘΑΝΑΣΙΟΣ Ν. ΚΟΥΦΩΛΙΑΣ
ΔΙΠΛ. ΠΟΛΙΤΙΚΟΣ ΜΗΧΑΝΙΚΟΣ
ΕΘΝΙΚΟΥ ΜΕΤΣΟΒΙΟΥ ΠΟΛΥΤΕΧΝΕΙΟΥ
ΜΕΛΟΣ Τ.Ε.Ε. ΑΡΙΘΜΟΣ ΜΗΤΡΩΟΥ 100609
ΚΡΕΣΤΕΝΑ - ΟΛΥΜΠΙΑΣ Τηλ. 26250 24480
ΑΦΜ. 301209447 - ΔΟΥ: ΠΥΡΓΟΥ

Ημερομηνία: 28.03.2023
Φ.Ε.Κ. 2023
Φ.Ε.Κ. 2023
Φ.Ε.Κ. 2023