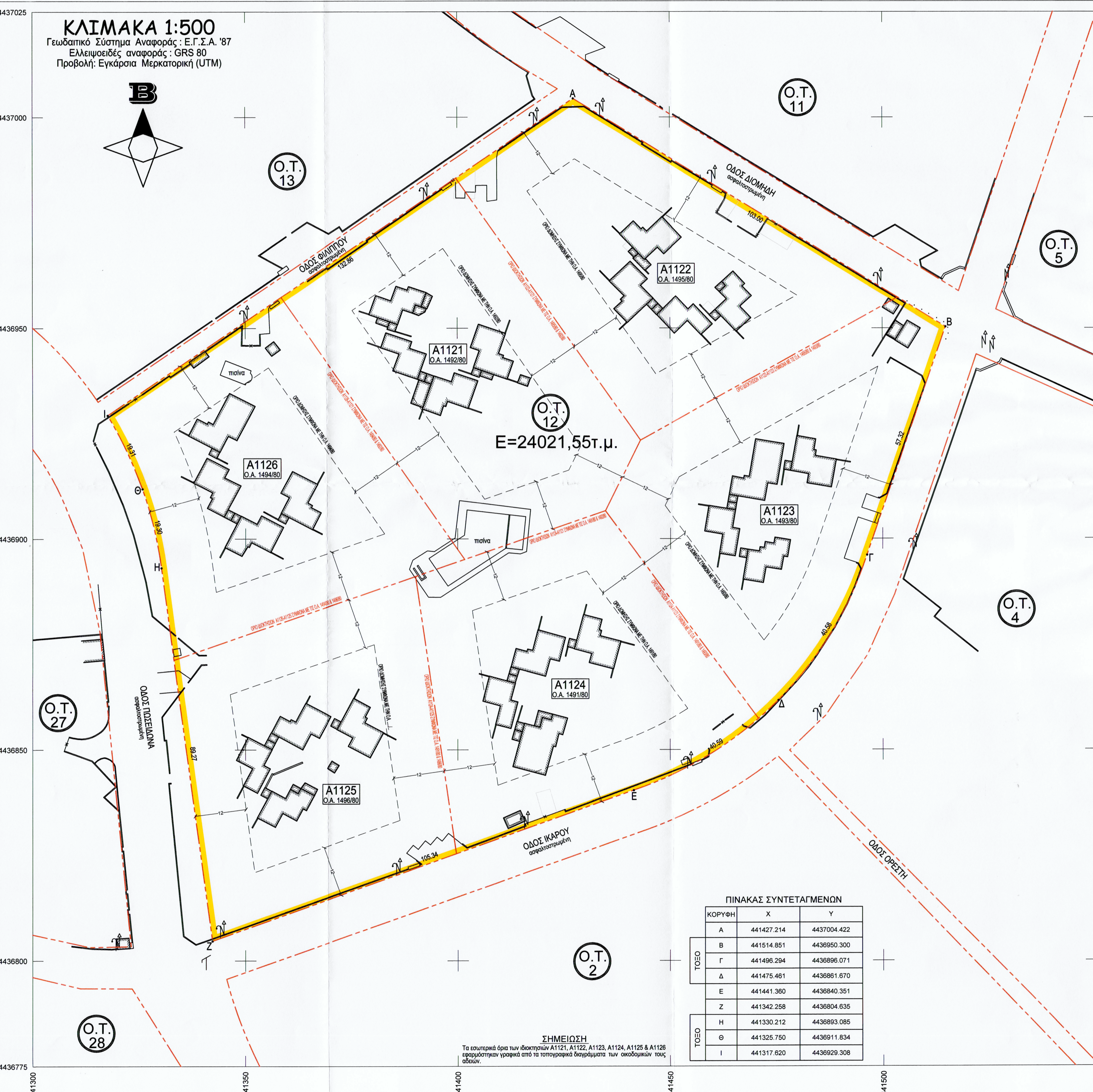



ΚΛΙΜΑΚΑ 1:500

Γεωδαιτικό Σύστημα Αναφοράς : Ε.Γ.Σ.Α. '87
 Ελλειψοειδές αναφοράς : GRS 80
 Προβολή: Εγκάρσια Μερκατορική (UTM)

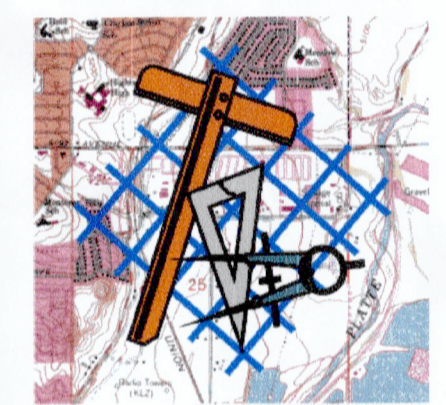


ΠΙΝΑΚΑΣ ΣΥΝΤΕΤΑΓΜΕΝΩΝ

| ΚΟΡΥΦΗ | X | Y |
|--------|------------|-------------|
| A | 441427.214 | 4437004.422 |
| B | 441514.851 | 4436950.300 |
| Γ | 441496.294 | 4436896.071 |
| Δ | 441475.461 | 4436861.670 |
| E | 441441.360 | 4436840.351 |
| Z | 441342.258 | 4436804.635 |
| H | 441330.212 | 4436893.085 |
| Θ | 441325.750 | 4436911.834 |
| I | 441317.620 | 4436929.308 |

ΣΗΜΕΙΩΣΗ
 Τα εσωτερικά όρια των ιδιοκτησιών Α1121, Α1122, Α1123, Α1124, Α1125 & Α1126 εφαρμόστηκαν γραφικά από τα τοπογραφικά διαγράμματα των οικοδομικών τους αδειών.

ΟΔΟΙΠΟΡΙΚΟ



Πόγας Αθανάσιος
 Αγρονόμος Τοπογράφος Μηχανικός Α.Π.Θ.

Γ. Μαύρου 2Ε - Καλαμαριά
 τηλ.- fax 2310415339 , κιν. 6977747701
 email : throgas@yahoo.gr

Συ συνεργάτες

Παραλίδης Δημήτριος Αγρονόμος Τοπογράφος Μηχανικός Α.Π.Θ. κιν. 6947 425008 , email : paralidis@gmail.com
 Αγγελής Αγγελος Αγρονόμος Τοπογράφος Μηχανικός Α.Π.Θ. κιν. 6977 581014 , email : aggelis11@yahoo.gr

ΕΡΓΟΔΟΤΗΣ : Διαχειριστική επιτροπή
ΕΡΓΟ : Τοπογραφικό Διάγραμμα Ρύθμισης Αυθαιρέτων
ΘΕΣΗ : Πρώην Οικισμός Σταυρονικήτα - Ζώνη Α1 - Ο.Τ. 12
 Δήμος Κασσάνδρας - Π.Ε. Χαλκιδικής
ΜΕΛΕΤΗΤΗΣ : Πόγας Αθανάσιος
 Αγρονόμος Τοπογράφος Μηχανικός Α.Π.Θ.

ΘΕΜΑ ΣΧΕΔΙΟΥ **ΤΟΠΟΓΡΑΦΙΚΟ ΔΙΑΓΡΑΜΜΑ** ΑΡΙΘΜΟΣ ΣΧΕΔΙΟΥ

ΚΛΙΜΑΚΑ 1:500 ΧΡΟΝΟΣ ΜΕΛΕΤΗΣ : ΦΕΒΡΟΥΑΡΙΟΣ 2015
 ΥΠΟΓΡΑΦΗ ΜΕΛΕΤΗΤΗ ΘΕΩΡΗΣΗ ΥΠΗΡΕΣΙΑΣ

ΠΟΓΑΣ ΑΘΑΝΑΣΙΟΣ
 ΑΓΡΟΝΟΜΟΣ - ΤΟΠΟΓΡΑΦΟΣ ΜΗΧΑΝΙΚΟΣ
 ΠΟΛΥΤΕΧΝΙΚΗΣ ΣΧΟΛΗΣ Α.Π.Θ.
 ΜΕΛΟΣ Τ.Ε.Ε. Τ.Ε.Χ. ΜΗΤΡ. 78430
 Γ. ΜΑΥΡΟΥ 2Ε - ΚΑΛΑΜΑΡΙΑ ΘΕΣ/ΝΙΚΗ
 ΤΗΛ. 2310 415339 ΚΙΝ. 697 7747701
 ΑΦΜ. 067534840 - ΔΟΥ. ΚΑΛΑΜΑΡΙΑΣ