ΔΗΛΩΣΗ ΜΗΧΑΝΙΚΟΥ (Ν.651/77)

Δηλώνω υπεύθυνος και εν γνώσει των συνεπειών του Νόμου, για το γεωτεμάχιο με στοιχεία "Α-Β-Γ-Δ-Α" και με εμβαδόν Ε(Α-Β-Γ-Δ-Α)=500.00m², που βρίσκεται πλησίον Τ.Κ. Μάγειρα, της Δ.Ε. Αρχαίας Ολυμπίας, του Δήμου Αρχαίας Ολυμπίας, της Περιφερειακής Ενότητας Ηλείας, της Περιφέρειας Δυτικής Ελλάδος, ότι :
α) Είναι μη άρτιο και μη οικοδομήσιμο, σύμφωνα με τις ισχύουσες Πολεοδομικές Διατάξεις και τους όρους δόμησης της περιοχής
β) Είναι άρτιο και οικοδομήσιμο, σύμφωνα με τις πολεοδομικές διατάξεις που ισχύουν για τα ΚΕΨΕ.
γ) Βρίσκεται εκτός ορίων οικισμού.
δ) Δεν εμπίπτει στις διατάξεις του νόμου 1337/83 και ως εκ τούτου δεν οφείλει εισφορές σε γη και χρήμα.
ε) Εντός αυτού δε διέρχονται εναέριες γραμμές μεταφοράς υψηλής τάσης ΔΕΗ, αγωγός φυσικού αερίου, οδός προϋφιστάμενη του 1923 ή ρέμα.
ζ) Εντός αυτού και κατά μήκος του προσώπου του εν θέματι γεωτεμαχίου, δεν υπάρχουν δέντρα.
η) Εντός αυτού και των όμορων γεωτεμαχίων δεν υφίστανται διατηρητέα κτίσματα.

Ο Μηχανικός

ΣΤΥΛΙΑΝΟΣ Η. ΚΑΛΑΡΡΥΤΗΣ
ΔΙΠΛ.ΜΗΧ. ΠΟΛΙΤΙΚΟΣ ΜΗΧΑΝΙΚΟΣ
Ε.Μ.Π. ΣΧΟΛΗ ΑΡΧΙΤΕΚΤΟΝΩΝ ΜΗΧΑΝΙΚΩΝ
ΤΕΧΝΙΚΟΣ ΣΥΜΒΟΥΛΟΣ Τ.Ε.Ε. ΑΡΙΘΜΟΣ ΜΗΤΡΩΟΥ: 99935
ΕΥΘΥΜΙΟΥ 73 - ΔΕΒΟΛΗ 4 161 21 ΑΘΗΝΑ
ΤΗΛ.: 2107217997 FAX: 2107256589

ΔΗΛΩΣΗ ΙΔΙΟΚΤΗΤΗ (Ν.4030/2011)

Ο υπογράφων, ...ιδιοκτήτης του γεωτεμαχίου
δηλώνω ότι:

- Τα αρχικά και υλοποιημένα όρια του γεωτεμαχίου με στοιχεία "Α-Β-Γ-Δ-Α" και με εμβαδόν Ε(Α-Β-Γ-Δ-Α)=500.00m², που βρίσκεται πλησίον Τ.Κ. Μάγειρα, της Δ.Ε. Αρχαίας Ολυμπίας, του Δήμου Αρχαίας Ολυμπίας, της Περιφερειακής Ενότητας Ηλείας, της Περιφέρειας Δυτικής Ελλάδος,είναι κοινά και διαφιλονικούμενα από εμένα και
- Ευθύνομαι για την ακρίβεια των δηλουμένων ορίων του γεωτεμαχίου και για την ύπαρξη και την αιτία του διαφιλονικούμενου και ζητήσω την έκδοση άδειας δόμησης.

Ο Δηλών

ΥΠΕΥΘΥΝΗ ΔΗΛΩΣΗ (άρθρο 8, Ν. 1599/86)
Σε εφαρμογή των διατάξεων της παρ. 6, άρθρο 142, Ν.4483/17 δηλώνω ότι το γεωτεμάχιο με στοιχεία
"Α-Β-Γ-Δ-Α" και με εμβαδόν Ε(Α-Β-Γ-Δ-Α)=500.00m², που βρίσκεται πλησίον Τ.Κ. Μάγειρα, της Δ.Ε. Αρχαίας Ολυμπίας, του Δήμου Αρχαίας Ολυμπίας, της Περιφερειακής Ενότητας Ηλείας, της Περιφέρειας Δυτικής Ελλάδος, σύμφωνα με τα στοιχεία του κυρωμένου δασικού χάρτη η εν λόγω έκταση βρίσκεται σε περιοχή εκτός ανάρτησης δασικών χαρτών.

Ο ΜΗΧΑΝΙΚΟΣ

ΣΤΥΛΙΑΝΟΣ Η. ΚΑΛΑΡΡΥΤΗΣ
ΔΙΠΛ.ΜΗΧ. ΠΟΛΙΤΙΚΟΣ ΜΗΧΑΝΙΚΟΣ
Ε.Μ.Π. ΣΧΟΛΗ ΑΡΧΙΤΕΚΤΟΝΩΝ ΜΗΧΑΝΙΚΩΝ
ΤΕΧΝΙΚΟΣ ΣΥΜΒΟΥΛΟΣ Τ.Ε.Ε. ΑΡΙΘΜΟΣ ΜΗΤΡΩΟΥ: 99935
ΕΥΘΥΜΙΟΥ 73 - ΔΕΒΟΛΗ 4 161 21 ΑΘΗΝΑ
ΤΗΛ.: 2107217997 FAX: 2107256589

ΦΩΤΟΓΡΑΦΙΑ ΑΠΟ ΘΕΣΗ ΛΗΨΗΣ 1



Απόσπασμα Κυρωμένου δασικού χάρτη

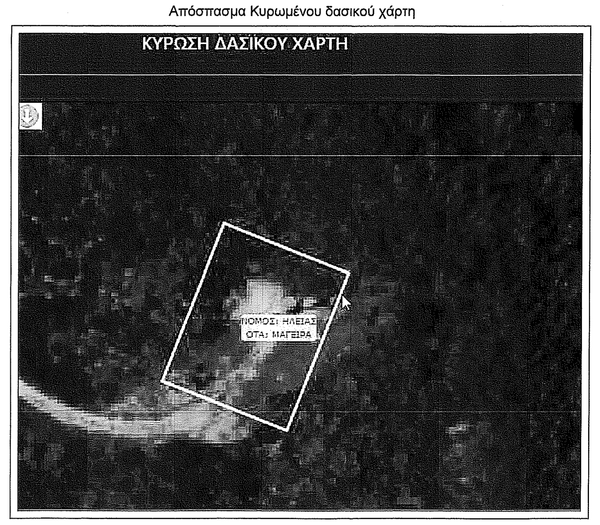

ΧΑΡΤΗΣ ΓΥΣ 7206/8 (1:5000)

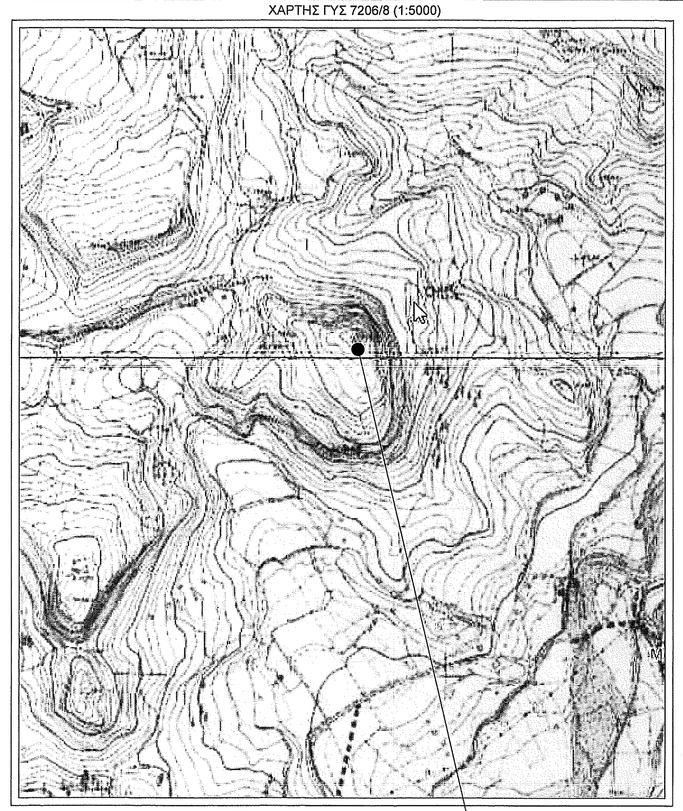

ΧΑΡΤΗΣ ΓΥΣ ΝΕΑ ΦΙΓΑΛΕΙΑ (156) 1:50000

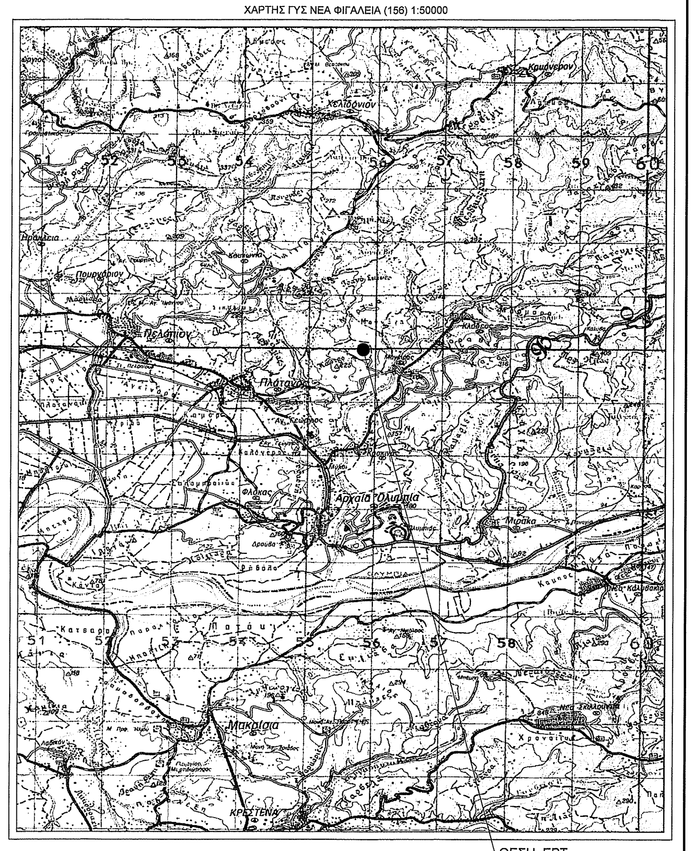

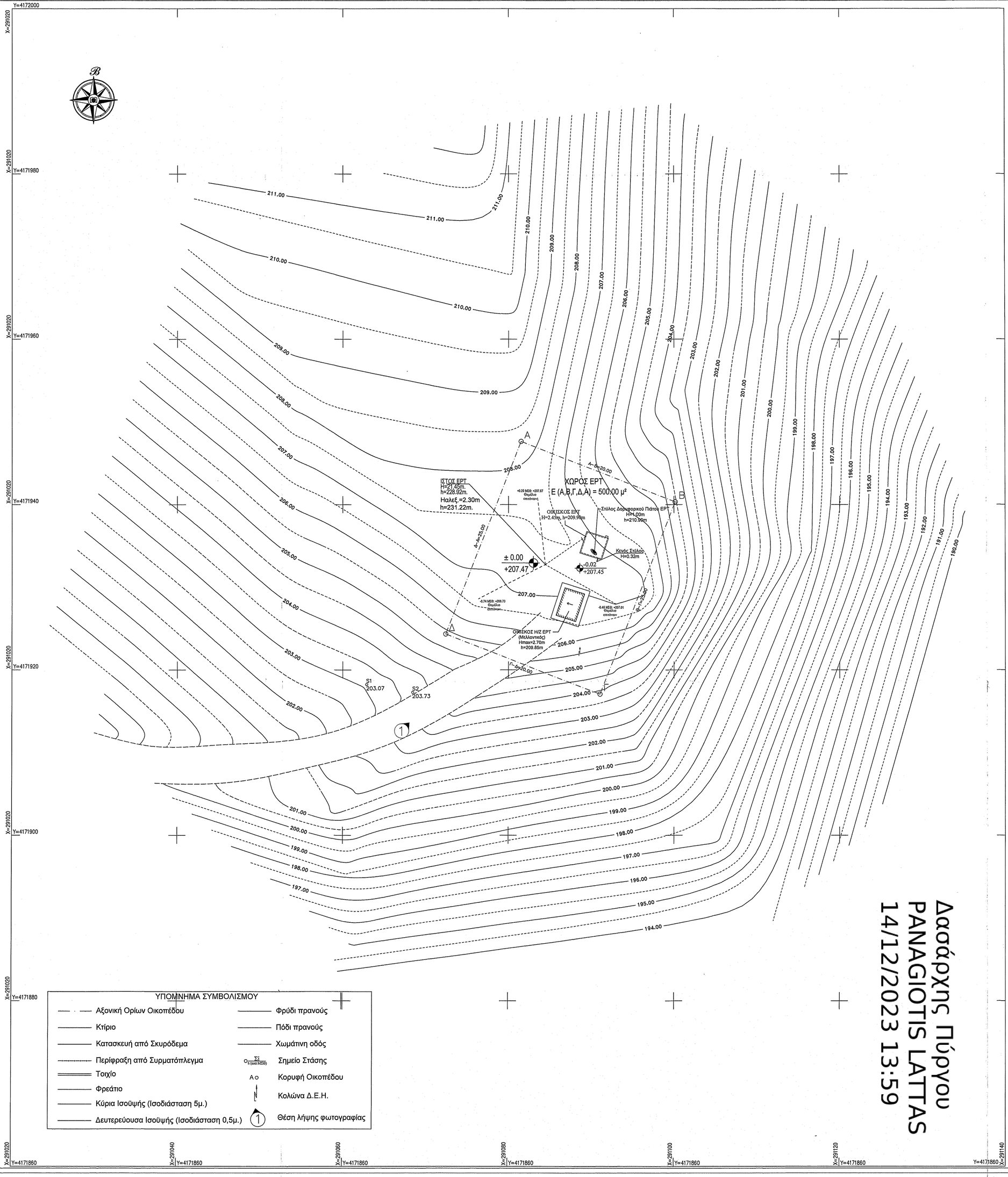

Δασάρχης Πύργου
PANAGIOTIS LATTAS
14/12/2023 13:59

ΕΜΒΑΔΟΝ ΓΕΩΤΕΜΑΧΙΟΥ ΜΕ ΣΤΟΙΧΕΙΑ (Α-Β-Γ-Δ-Α): 500.00m²

Ε= 500.00 μ²

Σημεία	X	Y	Πλευρές
Α	291081.53	4171947.63	20.00
Β	291100.15	4171940.33	25.00
Γ	291091.03	4171917.06	20.00
Δ	291072.41	4171924.36	25.00

ΥΠΟΜΝΗΜΑ

1. Τα μήκη και τα εμβαδά υπολογίστηκαν αναλυτικά.
2. Για τη σύνταξη του Τοπογραφικού Διαγράμματος επιλέχθηκε σύστημα συντεταγμένων και υψομέτρων εξαρτημένο από το κρατικό σύστημα ΕΓΣΑ 87.
3. Η εξάρτηση από το ΕΓΣΑ '87 πραγματοποιήθηκε με παρατηρήσεις που διεξήχθησαν στις 11-06-2023 κάνοντας χρήση του δικτύου μονίμων σταθμών URANUS. Για τις μετρήσεις τριγωνισμού χρησιμοποιήθηκε δέκτης TOPCON GR5.
4. Αφετηρία μέτρησης υψομέτρων: ±0.00 = +207,47 (ΜΣΘ).
5. Γεωγραφικές συντεταγμένες θέσης :
   α) στο ελλειψοειδές αναφοράς του συστήματος ΕΓΣΑ '87:
   φ : 37° 40' 14.95" - λ : 21° 37' 52.32"
   β) στο ελλειψοειδές αναφοράς του συστήματος ED 50:
   φ : 37° 40' 27.99" - λ : 21° 38' 00.52"
   γ) στο σύστημα αναφοράς WGS '84:
   φ : 37° 40' 24.40" - λ : 21° 37' 58.14"
6. Δεν έγινε έλεγχος τίτλων.
7. Ο ιστός της ΕΡΤ βρίσκεται εντός γεωτεμαχίου, το οποίο έχει στοιχεία Α-Β-Γ-Δ-Α και εμβαδόν Ε(Α-Β-Γ-Δ-Α) =500.00 m².

ΘΕΣΜΙΚΟ ΠΛΑΙΣΙΟ

ΦΕΚ 270 Δ'/85 ΕΚΤΟΣ ΣΧΕΔΙΟΥ ΔΟΜΗΣΗ.
Ν.3212/2003 ΦΕΚ 308 Α/31-12-2003 & Ν.3937/2011 ΦΕΚ 60 Α/31-3-2011
ΦΕΚ 254/ΤΑΑ/2020 (ΝΟΜΟΣ 4759 / 2020) : ΕΚΣΥΧΡΟΝΙΣΜΟΣ ΧΩΡΟΤΑΞΙΚΗΣ ΚΑΙ ΠΟΛΕΟΔΟΜΙΚΗΣ ΝΟΜΟΘΕΣΙΑΣ.

Ελάχιστο Εμβαδόν : 4000 τ.μ. - Ελάχιστο πρόσωπο : 45μ. - Ελάχιστο Βάθος : 50μ.

Για τα εκτός σχεδίου γεωτεμάχια, ακόμα και σε αυτά εκτός Ζώνης Οικιστικού Ελέγχου (Ζ.Ο.Ε.), απαιτείται πέραν του ελαχίστου εμβαδού, ήδη από το 1985 και η ύπαρξη προσώπου σε χώρο κοινόχρηστο - δρόμος.

ΕΓΚΡΙΣΕΙΣ ΑΡΧΑΙΟΛΟΓΙΑΣ : ΝΑΙ

ΟΡΟΙ ΔΟΜΗΣΗΣ

ΝΟΜΟΙ	Ν 2075/92 (ΦΕΚ 129Α/92)	Ν 3431/06 (ΦΕΚ 13Α/06)
	Ν 2145/93 (ΦΕΚ 88Α/93)	Ν 4053/12 (ΦΕΚ 44Α/12)
	Ν 2887/00 (ΦΕΚ 273Α/00)	Ν 4070/12 (ΦΕΚ 82Α/12)
	Ν 2801/00 (ΦΕΚ 46Α/00)	Ν 4146/13 (ΦΕΚ 90Α/13)
	Ν 4313/14	
ΕΓΚΥΚΛΙΟΙ	ΕΓΚ. 12/94	
	ΕΓΚ. 34/93	
	ΕΓΚ. 3234/2/93	
	ΕΓΚ. 1/13	
	ΕΓΓΡ. ΥΠΕΚΑ 17098/3-5-2012	

ΓΙΑ ΣΤΑΘΜΟΥΣ ΕΠΙ ΕΔΑΦΟΥΣ

1. Επιτρεπόμενη η κατασκευή Κ.Ε.Ψ.Ε και σε μη άρτια οικόπεδα με ελάχιστο εμβαδόν 500,00τ.μ.
2. Μέγιστο εμβαδόν οικίσκου 35.00 τ.μ. (Προσαύξηση +15% για κάθε φιλοξενούμενο και συνολική προσαύξηση < 35%)
3. Μέγιστο ύψος οικίσκου 3.50 μ.
4. Πλάγιες αποστάσεις Πύλωνα και οικίσκου <5.00 μ. από τα όρια του οικοπέδου, σε δασικές εκτάσεις

Σύμφωνα με το Ν. 4053/2012 άρθρο 29 παρ. 17, επιτρέπεται οι πλάγιες αποστάσεις πυλώνα και οικίσκου < 5.00 μ.

ΕΡΓΟΔΟΤΗΣ
ΕΡΤ
ΕΛΛΗΝΙΚΗ ΡΑΔΙΟΦΩΝΙΑ ΤΗΛΕΟΡΑΣΗ Α.Ε.

ΕΡΓΟ
ΕΓΚΑΤΑΣΤΑΣΗ ΣΤΑΘΜΟΥ ***3206675 ΚΛΑΔΕΟΣ***
ΕΠΙΓΕΙΑΣ ΨΗΦΙΑΚΗΣ ΕΥΡΥΕΚΠΟΜΠΗΣ ΤΗΛΕΟΡΑΣΗΣ

ΘΕΣΗ
ΠΛΗΣΙΟΝ Τ.Κ. ΜΑΓΕΙΡΑ, Δ.Ε. ΑΡΧΑΙΑΣ ΟΛΥΜΠΙΑΣ
ΔΗΜΟΣ ΑΡΧΑΙΑΣ ΟΛΥΜΠΙΑΣ, Π. Ε. ΗΛΕΙΑΣ ,
ΠΕΡΙΦΕΡΕΙΑ ΔΥΤΙΚΗΣ ΕΛΛΑΔΑΣ

ΑΝΑΔΟΧΟΣ - ΜΕΛΕΤΗΤΗΣ
ADAPTIT Evolution Driven

ΘΕΜΑ ΣΧΕΔΙΟΥ
ΤΟΠΟΓΡΑΦΙΚΟ ΔΙΑΓΡΑΜΜΑ

ΑΡΙΘΜΟΣ ΣΧΕΔΙΟΥ
A1

ΚΩΔΙΚΟΣ ΕΡΓΟΥ
3206675

ΚΛΙΜΑΚΑ 1:200

ΧΡΟΝΟΣ ΜΕΛΕΤΗΣ ΣΕΠΤΕΜΒΙΟΣ 2023

ΑΝΑΔΟΧΟΣ - ΜΕΛΕΤΗΤΗΣ
ΣΤΥΛΙΑΝΟΣ Η. ΚΑΛΑΡΡΥΤΗΣ
ΔΙΠΛ.ΜΗΧ. ΠΟΛΙΤΙΚΟΣ ΜΗΧΑΝΙΚΟΣ
Ε.Μ.Π. ΣΧΟΛΗ ΑΡΧΙΤΕΚΤΟΝΩΝ ΜΗΧΑΝΙΚΩΝ
ΤΕΧΝΙΚΟΣ ΣΥΜΒΟΥΛΟΣ Τ.Ε.Ε. ΑΡΙΘΜΟΣ ΜΗΤΡΩΟΥ: 99935
ΕΥΘΥΜΙΟΥ 73 - ΔΕΒΟΛΗ 4 161 21 ΑΘΗΝΑ
ΤΗΛ.: 2107217997 FAX: 2107256589

ΕΚΠΡΟΣΩΠΟΣ ΕΤΑΙΡΕΙΑΣ

Ο	ΑΡΧΙΚΗ ΣΧΕΔΙΑΣΗ			
Α/Α	ΑΝΑΘΕΩΡΗΣΕΙΣ	ΗΜ/ΝΙΑ	ΣΧΕΔΙΑΣΗ	ΕΓΚΡΙΣΗ