

Χρυσών 12

ΤΟΠΟΓΡΑΦΙΚΟ ΔΙΑΓΡΑΜΜΑ

ΚΛ. 1:200

ΙΔ. ΣΩΤΗΡΟΠΟΥΛΟΣ ΧΑΡΑΛΑΜΠΟΣ

ΘΕΣΗ: "ΣΙΝΕΒΡΕΪΚΑ" ΔΙΚΙΣΜΟΥ ΓΚΟΥΜΕΪ ΚΕΝ  
ΤΟΥ ΔΗΜΟΥ ΑΚΡΑΤΑΣ ΑΙΓΙΑΛΕΙΑΣ

ΑΚΡΑΤΑ 19 ΙΟΥΛΙΟΥ 1994

- 0 -  
Μ Η Χ Α Ν Ι Κ Ο Σ

ΜΕΛΗΣ Ε. ΠΑΝΑΓΙΩΤΗΣ  
ΔΙΠΛΩΜ. ΑΡΧΙΤΕΚΤΟΝ - ΜΗΧΑΝΙΚΟΣ  
ΔΙΠΛ. ΠΑΝΕΠΙΣΤΗΜΙΟΥ ΘΕΣΣΑΛΙΑΣ  
ΜΕΛΟΣ ΤΗΣ ΑΡΙΘΜ. ΜΗΤΡΩΟΥ 35703  
Ακράτα Αιγιαλείας - Τηλ. 22.644



Θεωρών  
Θεωρών

ΔΗΛΩΣΗ Ν 651/77

Τό οικόπεδο, υπό τὰ στοιχεία (ΑΒΓΔΕΖΑ), εμβαδού 1.290,11 μ<sup>2</sup>, ὅπως φαίνεται ἐπὶ παραπλευρῶς τοπογραφικὸ διαγράμμα, εἶναι ὄρτιο καὶ οὐλοδομήσιμο. Εὐρίσκεται ἐντὸς τῆς οὐτίνος τῶν 800 μέτρων ἀπὸ τὸ κέντρο τοῦ οὐλοδομίου Συρμετίων τοῦ Δήμου Ακράτας Αἰγιαλείας. Τὰ ὄρια καὶ οἱ ὄμοροι ὑπεδείχθησαν ἀπὸ τὸν ἰδιοκτήτη μετὰ εὐθύνης του. Δὲν εὐρίσκεται εἰς ῥέμα, ἀλλὰ εἰς τὴν παραλία καὶ οὐλοδομίου.

Ο ΜΗΧΑΝΙΚΟΣ  
ΜΕΛΗΣ Ε. ΠΑΝΑΓΙΩΤΗΣ  
ΔΙΠΛΩΜ. ΑΡΧΙΤΕΚΤΟΝ ΜΗΧΑΝΙΚΟΣ  
ΔΙΠΛ. ΠΑΝΕΠΙΣΤΗΜΙΟΥ ΘΕΣΣΑΛΙΑΣ  
ΜΕΛΟΣ ΤΗΣ ΑΡΙΘΜ. ΜΗΤΡΩΟΥ 35703  
Ακράτα Αιγιαλείας - Τηλ. 22.644

Δασαρχεῖο Αἰγίου  
Αριθμ. Πρωτ.: 6569...

Θεωρεῖται τὸ παρὸν σύμφωνα με ταυτάριθμο αὐτόχρονο ἐγγραφοῦ τοῦ οὐλοδομίου ἀποτελεῖ ἀπόσπαστο μέρος. 19-9-1994

Ο Δασάρχης Αἰγίου σ. σ. 1





ΣΗΜΕΙΩΣΗ:

Για την ύδρευση ολιγοδομική  
αδείας απαιτείται θετική  
Δαβαρχείου.

Χ2997/28-2-89

Κατά την εξέταση των αεροφωτογραφιών διαπιστώ-  
νται έκταση Ε'ΔΓΓ'Δ'Ε' εμβα. 90μ<sup>2</sup> ήσαν δασο-

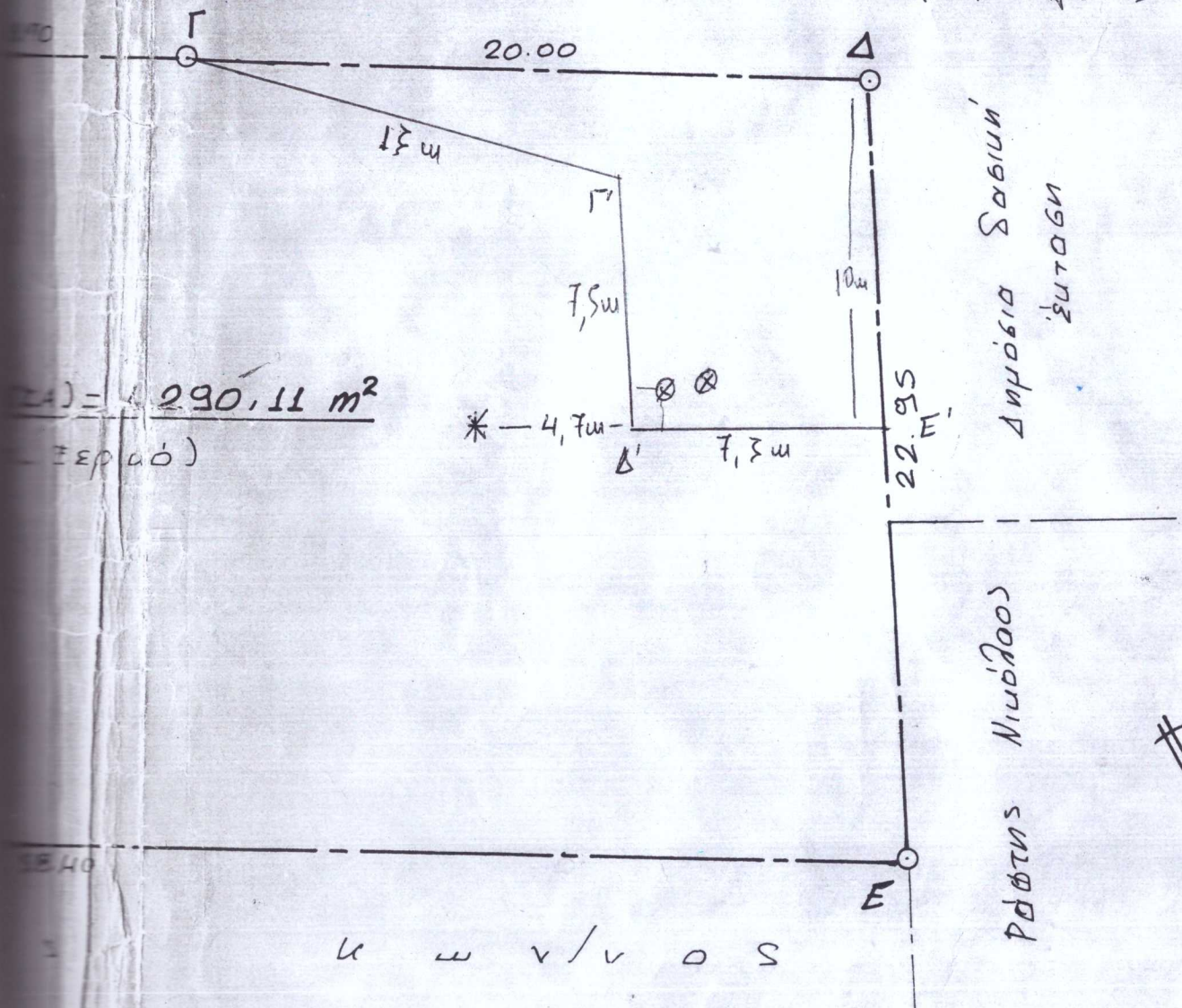
-ο-  
Δασολόγος

A.K

Καπετάνιος Αντώνης  
Δασολόγος


Ευταβη

⊗ ⊗ πύλα κλίμας περίπ  
\* ελιόι κλίμας άνω των



$S_{(A)} = 11050,11 \text{ m}^2$   
(ΕΞΕΡΧΟ)

κων/νος





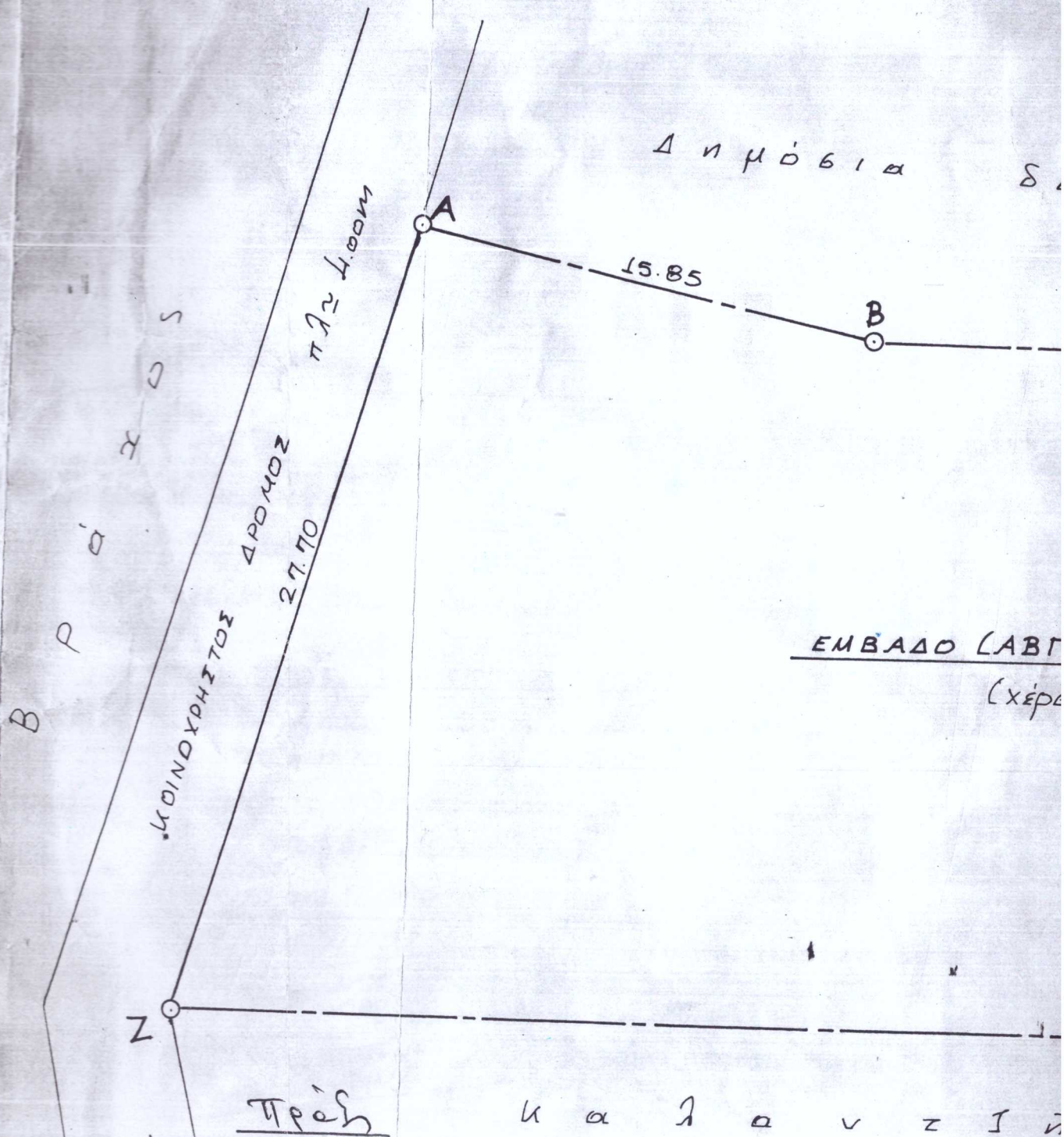
ΟΡΟΙ ΔΟΜΗΣΗΣ: Απόφ. Μ.

Αρτιότητα : 500m<sup>2</sup>

Σ. Δ. : 0.8 και max 400

Ύψος : 7.50 + 1.50 για 67

Ώροφοι : 2



Εξέχρηση αναγραφώτα  
τεχνικά στοιχεία κατά την  
αυτοψία της 11-8-94.

Ο Δαβρώνης

Φεβοδώρα Κορούλος