ΑΠΟΣΠΑΣΜΑ ΔΟΡΥΦΟΡΙΚΗΣ ΕΙΚΟΝΑΣ ΚΛ. 1:5000

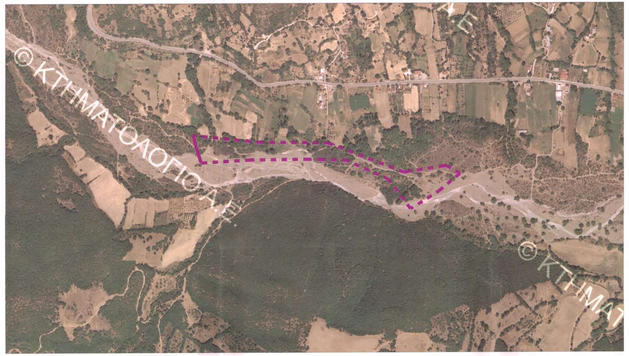

ΑΠΟΣΠΑΣΜΑ ΧΑΡΤΗ ΓΥΣ ΑΡ. 5257.6 ΚΛ. 1:5000

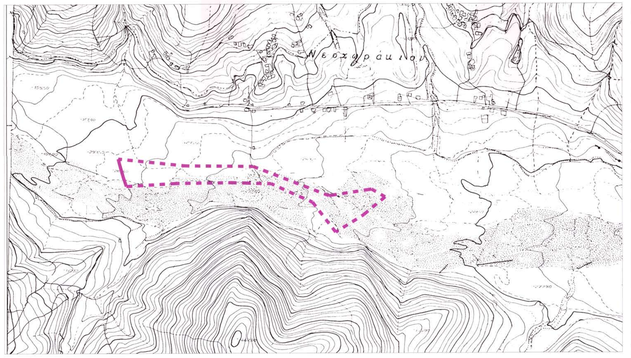

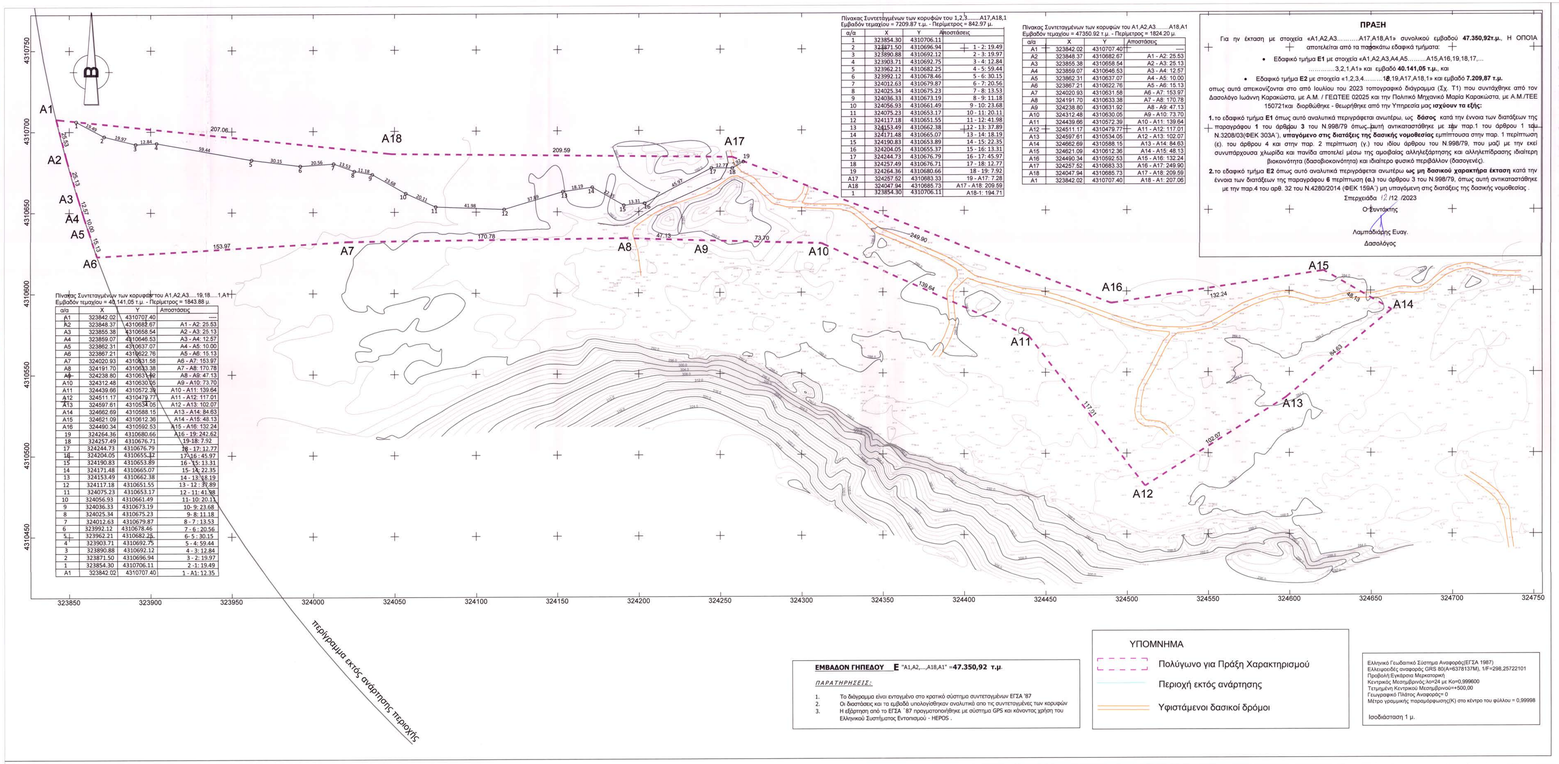

Πίνακας Συντεταγμένων των κορυφών του Α1,Α2,Α3,.....19,18.....1,Α1
Εμβαδόν τεμαχίου = 47.140,05 τ.μ. - Περίμετρος = 1.848,88 μ.

σ/σ	X	Y	Αποστάσεις
Α1	323842.02	4310707.40	
Α2	323848.37	4310668.87	Α1 - Α2: 25.53
Α3	323855.38	4310658.54	Α2 - Α3: 25.13
Α4	323859.07	4310646.53	Α3 - Α4: 12.57
Α5	323862.31	4310637.07	Α4 - Α5: 10.00
Α6	323867.21	4310622.76	Α5 - Α6: 15.13
Α7	324020.93	4310631.58	Α6 - Α7: 153.97
Α8	324238.80	4310637.92	Α7 - Α8: 170.78
Α9	324312.46	4310630.05	Α8 - Α9: 47.13
Α10	324439.66	4310572.36	Α9 - Α10: 71.70
Α11	324479.77	4310534.05	Α10 - Α11: 139.64
Α12	324652.69	4310588.15	Α11 - Α12: 117.01
Α13	324621.09	4310612.36	Α12 - Α13: 102.07
Α14	324460.34	4310592.53	Α13 - Α14: 94.83
Α15	324627.52	4310683.33	Α14 - Α15: 48.13
Α16	324647.94	4310685.73	Α15 - Α16: 132.24
Α17	324267.52	4310683.33	Α16 - Α17: 249.90
Α18	324267.94	4310685.73	Α17 - Α18: 209.59
1	323854.30	4310706.11	Α18 - 1: 194.71

Πίνακας Συντεταγμένων των κορυφών του 1,2,3.....,Α17,Α18,1
Εμβαδόν τεμαχίου = 7209.87 τ.μ. - Περίμετρος = 842.97 μ.

σ/σ	X	Y	Αποστάσεις
1	323854.30	4310706.11	
2	323871.50	4310696.94	1 - 2: 19.49
3	323890.88	4310692.12	2 - 3: 19.97
4	323903.31	4310693.75	3 - 4: 12.84
5	323962.21	4310682.25	4 - 5: 59.44
6	323992.12	4310678.46	5 - 6: 30.15
7	324012.63	4310679.87	6 - 7: 20.56
8	324025.34	4310675.23	7 - 8: 13.53
9	324036.33	4310673.19	8 - 9: 11.18
10	324056.93	4310661.49	9 - 10: 23.68
11	324075.23	4310653.12	10 - 11: 20.11
12	324117.18	4310651.55	11 - 12: 41.98
13	324153.49	4310662.38	12 - 13: 37.89
14	324171.48	4310665.07	13 - 14: 18.19
15	324183.49	4310662.38	14 - 15: 12.19
16	324224.05	4310655.27	15 - 16: 41.19
17	324244.73	4310676.71	16 - 17: 29.77
18	324267.49	4310676.71	17 - 18: 22.76
19	324364.36	4310680.66	18 - 19: 7.92
Α17	324267.52	4310683.33	19 - Α17: 7.28
Α18	324267.94	4310685.73	Α17 - Α18: 209.59
1	323854.30	4310706.11	Α18-1: 194.71

Πίνακας Συντεταγμένων των κορυφών του Α1,Α2,Α3,.....,Α18,Α1
Εμβαδόν τεμαχίου = 47360.92 τ.μ. - Περίμετρος = 1824.20 μ.

σ/σ	X	Y	Αποστάσεις
Α1	323842.02	4310707.40	
Α2	323848.37	4310668.87	Α1 - Α2: 25.53
Α3	323855.38	4310658.54	Α2 - Α3: 25.13
Α4	323859.07	4310646.53	Α3 - Α4: 12.57
Α5	323862.31	4310637.07	Α4 - Α5: 10.00
Α6	323867.21	4310622.76	Α5 - Α6: 15.13
Α7	324020.93	4310631.58	Α6 - Α7: 153.97
Α8	324191.70	4310633.38	Α7 - Α8: 170.78
Α9	324238.80	4310631.92	Α8 - Α9: 47.13
Α10	324312.46	4310630.05	Α9 - Α10: 73.70
Α11	324439.66	4310572.39	Α10 - Α11: 139.64
Α12	324511.17	4310479.77	Α11 - Α12: 117.01
Α13	324597.61	4310534.05	Α12 - Α13: 102.07
Α14	324652.69	4310588.15	Α13 - Α14: 94.83
Α15	324621.09	4310612.36	Α14 - Α15: 48.13
Α16	324460.34	4310592.53	Α15 - Α16: 132.24
Α17	324267.52	4310683.33	Α16 - Α17: 249.90
Α18	324267.94	4310685.73	Α17 - Α18: 209.59
Α1	323842.02	4310707.40	Α18 - Α1: 207.06

ΕΜΒΑΔΟΝ ΓΗΠΕΔΟΥ Ε "Α1,Α2,....Α18,Α1" **=47.350,92 τ.μ.**

ΠΑΡΑΤΗΡΗΣΕΙΣ:

1. Το δεδομένο είναι εντοπίσιμο στο κρατικό σύστημα συντεταγμένων ΕΤΣΑ '87
2. Οι διαστάσεις και τα εμβαδά υπολογίσθηκαν αναλυτικά από τις συντεταγμένες των κορυφών
3. Η εξάρτηση από το ΕΤΣΑ ΄87 πραγματοποιήθηκε με σύστημα GPS και κάνοντας χρήση του Ελληνικού Συστήματος Εντοπισμού - HEPOS -

ΥΠΟΜΝΗΜΑ

- Πολύγωνο για Πράξη Χαρακτηρισμού
- Περιοχή εκτός ανάρτησης
- Υφιστάμενοι δασικοί δρόμοι

Ελλάνιο Γεωδαιτικό Σύστημα Αναφοράς(ΕΓΣΑ 1987)
Ελλειψοειδές αναφοράς GRS 80(Α=6378137Μ, 1/F=298,257222101
Προβολή Εγκάρσιου Μερκατορικού
Κεντρικός Μεσημβρινός λοπ=24 με Κο=0,999600
Ψευδής Κατωφερής Μετασχηματισμός=500,00
Γεωγραφικό Πλάτος Αναφοράς= 0
Μέτρο γραμμικής παραμόρφωσης(Π) στα κέντρα του φύλλου = 0,99998

Ισοδιάστατη 1 μ.

ΠΡΑΞΗ

Για την έκταση με στοιχεία «Α1,Α2,Α3,.....Α17,Α18,Α1» συνολικού εμβαδού **47.350,92τ.μ.**, Η ΟΠΟΙΑ αποτελείται από τα παρακάτω εξαιρούμενα τμήματα:

- Εξαιρεί τμήμα **Ε1** με στοιχεία «Α1,Α2,Α3,Α4,Α5,.....Α15,Α16,19,18,17,...
.....3,2,1,Α1» και εμβαδό **40.141,05 τ.μ.**, και
- Εξαιρεί τμήμα **Ε2** με στοιχεία «1,2,3,4,.....**18**,19,Α17,Α18,1» και εμβαδό **7.209,87 τ.μ.**

απως αυτά απεικονίζονται στο από Ιούλιου του 2023 τοπογραφικό διάγραμμα (Σχ. Τ1) που συντάχθηκε από τον Δασολόγο Ιωάννη Καρακώστα, με Α.Μ. / ΓΕΩΤΕΕ 02025 και την Πολιτικό Μηχανικό Μαρία Καρακώστα, με Α.Μ./ΤΕΕ 150721και διορθώθηκε - θεωρήθηκε από την Υπηρεσία μας **ισχύουν τα εξής:**

1. το εξαιρεθέν τμήμα **Ε1** όπως αυτό αναλυτικά περιγράφεται ανωτέρω, ως **δάσος** κατά την έννοια των διατάξεων της παραγράφου 1 του άρθρου **3** του Ν.998/79 όπως έχει αντικατασταθεί με την παρ.1 του άρθρου 1 τόμ. Ν.3208/03(ΦΕΚ 303Α'), **υπαγόμενο στις διατάξεις της δασικής νομοθεσίας** εμπίπτουσα στην παρ. 1 περίπτωση (α) του άρθρου 4 και στην παρ. 2 περίπτωση (γ) του ίδιου άρθρου του Ν.998/79, που μαζί με την εκεί συνυπάρχουσα χλωρίδα και πανίδα αποτελεί μέσω της αμοιβαίας αλληλεξάρτησης και αλληλεπίδρασης ιδιαίτερη βιοκοινότητα (βασοβιοκοινότητα) και ιδιαίτερο φυσικό περιβάλλον (βασονημένο).

2. το εξαιρεθέν τμήμα **Ε2** όπως αυτό αναλυτικά περιγράφεται συνέχει ως **μη δασικού χαρακτήρα έκταση** κατά την έννοια των διατάξεων της παραγράφου **6** περίπτωση (**ε**) του άρθρου 3 του Ν.998/79, όπως αυτη αντικαταστάθηκε με την παρ.4 του αρθ. 32 του Ν.4280/2014 (ΦΕΚ 159Α') μη υπαγόμενη στις διατάξεις της δασικής νομοθεσίας .

Σπαρμός 12 /12 /2023

Ο Συντάκτης

Λαμπάδαρης Ευαγ.
Δασολόγος

ΥΠΕΥΘΥΝΗ ΔΗΛΩΣΗ του αρθρου 8 Ν. 1599/1986(ΦΕΚ-75/Α/1986)

Οι υπογράφοντες το παρών σχέδιο Ιωάννης Καρακώστας του Νικολάου Δασολόγος και Μαρία Καρακώστα του Ιωάννη Πολιτικός Μηχανικός με ατομική μας ευθύνη και γνωρίζοντας τις κυρώσεις (παρ.3 Ν.1599/1986 και παρ.6 του άρθρου 22 του Ν. 1599/1986, βεβαιώνουμε ότι:

Η επιφάνεια με στοιχεία «Α1,Α2,...Α18,Α1 εμβαδού 47350.92 Μ2 ανήκει σε έκταση που είναι **εκτός κύρωσης** Δασικού Χάρτη, σύμφωνα με τις υπ' αριθ. 381096/27.10.2022 (ΦΕΚ Δ/ 785/08.11.2022) απόφαση μερικής κύρωσης του δασικού χάρτη Π.Ε. Φθιώτιδος του Γενικού Γραμματέα Δασών, ο οποίος έχει **Οριστική ισχύ** και αποτελούν στοιχεία που αντλήθηκαν απο τον ιστότοπο της ΚΤΗΜΑΤΟΛΟΓΙΟ Α.Ε.

ΙΟΥΛΙΟΣ 2023
ΟΙ ΥΠΟΓΡΑΦΟΝΤΕΣ

ΙΩΑΝΝΗΣ Ν. ΚΑΡΑΚΩΣΤΑΣ
ΔΑΣΟΛΟΓΟΣ ΜΕΛΕΤΗΤΗΣ
ΜΕΛΟΣ ΤΕΕ ΑΡ. ΜΗΤΡ. 150721
ΤΣΑΤΣΑΝΗ 1 - ΣΠΕΡΧΕΙΑΔΑ - ΤΚ 35003
ΤΗΛ: 22360 45645 ΦΑΞ: 22360 43040
ΑΦΜ: 045882014 ΔΟΥ: ΛΑΜΙΑΣ

ΜΑΡΙΑ Ι. ΚΑΡΑΚΩΣΤΑ
ΠΟΛΙΤΙΚΟΣ ΜΗΧΑΝΙΚΟΣ Α.Π.Θ.
ΜΕΛΟΣ ΤΕΕ ΑΡ. ΜΗΤΡ. 150721
ΤΣΑΤΣΑΝΗ 1 - ΣΠΕΡΧΕΙΑΔΑ - ΤΚ 35003
ΤΗΛ: 22360 44206 ΦΑΞ: 22360 43040
ΑΦΜ: 163640007 ΔΟΥ: ΛΑΜΙΑΣ

ΙΩΑΝ. ΚΑΡΑΚΩΣΤΑΣ
Δασολόγος

Μαρία Καρακώστα
Πολ. Μηχανικός

ΕΡΓΟΔΟΤΗΣ
ΒΙΟΕΝΕΡΓΕΙΑΚΗ ΛΕΥΚΑΔΑΣ Ι.Κ.Ε.
ΛΕΥΚΑΔΑ - ΦΘΙΩΤΙΔΑΣ, ΤΚ 35003

ΕΙΔΟΣ ΕΡΓΟΥ
ΜΙΚΡΟ ΥΔΡΟΗΛΕΚΤΡΙΚΟ ΕΡΓΟ (Μ.ΥΗ.Ε)
ΙΣΧΥΟΣ 1,84 ΜW ΣΤΗ ΘΕΣΗ "ΑΓΙΟΣ ΓΕΩΡΓΙΟΣ"
Δ.Ε. ΑΓΙΟΥ ΓΕΩΡΓΙΟΥ ΚΑΙ Δ.Ε. ΣΠΕΡΧΕΙΑΔΑΣ
ΔΗΜΟΥ ΜΑΚΡΥΝΕΙΑΣ - Π.Ε. ΦΘΙΩΤΙΔΑΣ

ΦΑΚΕΛΟΣ ΠΡΑΞΗΣ ΧΑΡΑΚΤΗΡΙΣΜΟΥ
ΕΠΙΦΑΝΕΙΑΣ ΕΚΤΟΣ ΑΝΑΡΤΗΣΗΣ ΔΑΣΙΚΟΥ ΧΑΡΤΗ

ΠΛΗΡΟΦΟΡΙΕΣ
ΚΑΡΑΚΩΣΤΑΣ ΙΩΑΝΝΗΣ
ΔΑΣΟΛΟΓΟΣ ΜΕΛΕΤΗΤΗΣ Α.Π.Θ
Τηλ.: 2236045645
τηλ.: 2236045645
e-mail:
ikarakos@gmail.com

ΘΕΣΗ
ΝΕΟΧΩΡΑΚΙ -ΑΓΙΟΥ ΓΕΩΡΓΙΟΥ
Δ.Ε. ΑΓΙΟΥ ΓΕΩΡΓΙΟΥ & Δ.Ε. ΣΠΕΡΧΕΙΑΔΑΣ
Π.Ε. ΦΘΙΩΤΙΔΑΣ

ΣΥΝΤΑΞΗ
ΚΑΡΑΚΩΣΤΑΣ ΙΩΑΝΝΗΣ
ΔΑΣΟΛΟΓΟΣ - ΠΕΡΙΒΟΛΟΓΟΣ Α.Π.Θ
ΚΑΡΑΚΩΣΤΑ ΜΑΡΙΑ
ΠΟΛΙΤΙΚΟΣ ΜΗΧΑΝΙΚΟΣ Α.Π.Θ.

ΑΡ.ΣΧΕΔΙΟΥ
Τ-1
ΚΛΙΜΑΚΑ
1:1000
ΗΜΕΡΟΜΗΝΙΑ
ΙΟΥΛΙΟΣ 2023

ΘΕΜΑ ΣΧΕΔΙΟΥ
ΤΟΠΟΓΡΑΦΙΚΟ ΔΙΑΓΡΑΜΜΑ

ΣΦΡΑΓΙΔΑ

ΙΩΑΝΝΗΣ Ν. ΚΑΡΑΚΩΣΤΑΣ
ΔΑΣΟΛΟΓΟΣ ΜΕΛΕΤΗΤΗΣ
ΜΕΛΟΣ ΤΕΕ ΑΡ. ΜΗΤΡ. 2-02025
ΤΣΑΤΣΑΝΗ 1 - ΣΠΕΡΧΕΙΑΔΑ - ΤΚ 35003
ΑΦΜ: 045882014 ΔΟΥ: ΛΑΜΙΑΣ

ΜΑΡΙΑ Ι. ΚΑΡΑΚΩΣΤΑ
ΠΟΛΙΤΙΚΟΣ ΜΗΧΑΝΙΚΟΣ Α.Π.Θ.
ΜΕΛΟΣ ΤΕΕ ΑΡ. ΜΗΤΡ. 150721
ΤΣΑΤΣΑΝΗ 1 - ΣΠΕΡΧΕΙΑΔΑ - ΤΚ 35003
ΤΗΛ: 22360 44206 ΦΑΞ: 22360 43040
ΑΦΜ: 163640007 ΔΟΥ: ΛΑΜΙΑΣ

ΥΠΗΡΕΣΙΑ

12/12/2023

ΕΥΜΕΤΕΧΙΑ ΑΠΟΨΗΣ ΔΑΣΟΥΠΟΥΡΓΕΙΟ

Με την υπ' αριθ. 76657/12.12.2023 (ΑΔΑ: ΨΔΚΔ4653ΠΣ-ΚΩΚ) απόφαση του Προϊσταμένου της Δασικής Υπηρεσίας Λαμίας 12-12-2023