Απόσπασμα χάρτη Γ.Τ.Σ κλίμακα 1:5000

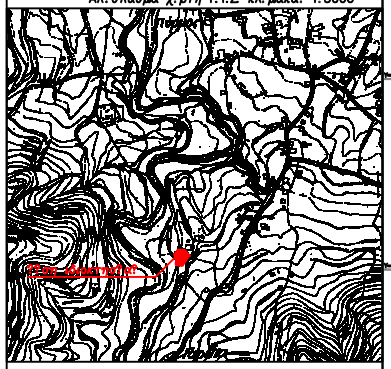

ΔΗΛΩΣΗ ΤΟΥ ΑΡΘΡΟΥ 8 ΤΟΥ Ν.1599/86

(κατά τα οριζόμενα του Άρθρου 20, παρ. 5 του Ν. 3839/10)

Ο κάτωθι υπογεγραμμένος Γιαννακάκης Μιχαήλ Δημήλιω Αγρονόμος Τοπογράφος Μηχανικός δηλώνω υπεύθυνα σύμφωνα με τον νόμο, για το παρόν γεωτεμάχιο με κορυφές (Α,Β,Γ,Δ,.....,Β1,Γ1,Δ1,Α) και εμβαδόν 1147.53 τ.μ. ότι το τμήμα εμβαδού 270.63 τ.μ. ευρίσκεται εντός μεικτού κυρωμένου δασικού χάρτη και δεν εμπίπτει στις διατάξεις της δασικής νομοθεσίας σύμφωνα με την 30132/9-11-2022 Απόφ. του Γενικού Γραμματέα Δασών Υπουργείου Περιβάλλοντος – Ενέργειας (Φ.Ε.Κ. 901Δ/28-11-2022) και χαρακτηρίζεται ως "Α/Α".

Το τμήμα με κορυφές (Τ,Υ,Φ,Χ,Ψ,Ω,Α1,Β1,1,2,3,4,Κ,Λ,Μ,Ν,Ξ,Ο,Π,Ρ,Σ,Τ) εμβαδού 876.90 τ.μ. παρουσιάζεται εκτός μερικού κυρωμένου δασικού χάρτη και ζητάμε να γίνει πράξη χαρακτηρισμού .

Ο Δηλών

INSITE

Απόσπασμα κυρωμένου δασικού χάρτη (Φ.Ε.Κ. 901/Δ/28-11-2022)

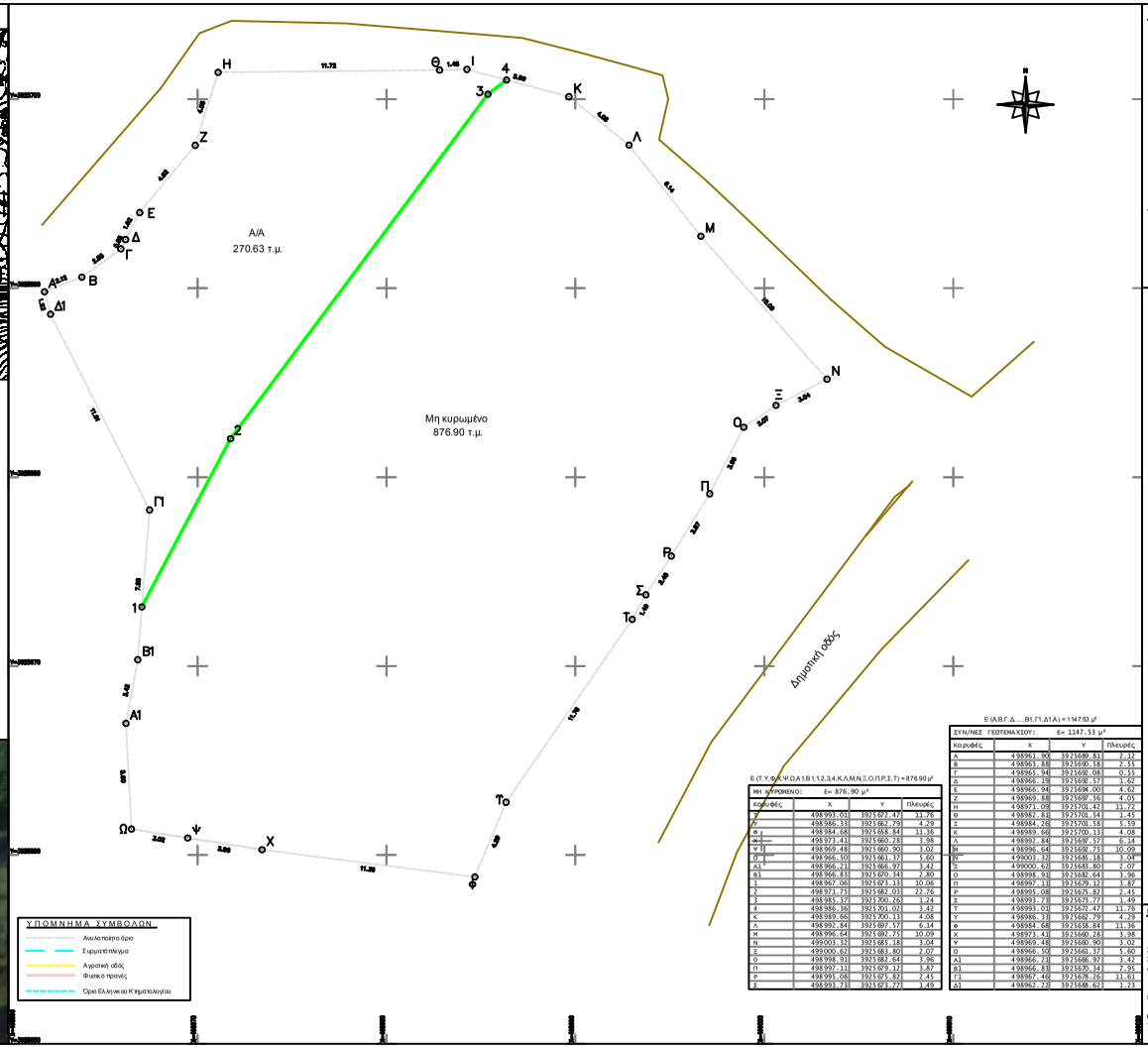

Ε (Α,Β,Γ,Δ,.....,Β1,Γ1,Δ1,Α) = 1147.53 μ²

ΣΥΝ/ΝΕΣ ΓΕΩΤΕΜΑΧΙΟΥ:	Ε= 1147.53 μ²		
Κορυφές	Χ	Υ	Πλευρές
Α	4 98961.90	3925689.81	2.12
Β	4 98963.68	3925690.58	2.53
Γ	4 98965.94	3925691.08	0.53
Δ	4 98966.19	3925692.57	1.62
Ε	4 98966.94	3925694.00	4.62
Ζ	4 98969.88	3925697.56	4.05
Η	4 98973.09	3925701.42	13.72
Θ	4 98982.83	3925701.54	1.45
Ι	4 98984.26	3925701.58	5.59
Κ	4 98989.66	3925700.33	4.08
Λ	4 98992.84	3925697.57	6.14
Μ	4 98996.64	3925691.71	10.09
Ν	4 99003.12	3925688.18	3.04
Ξ	4 99000.62	3925683.80	2.07
Ο	4 98998.93	3925682.64	3.96
Π	4 98997.13	3925679.12	3.87
Ρ	4 98995.08	3925675.82	2.45
Σ	4 98993.73	3925673.77	1.49
Τ	4 98993.01	3925672.47	11.76
Υ	4 98986.13	3925662.79	4.29
Φ	4 98984.68	3925658.84	11.36
Χ	4 98973.41	3925660.28	3.98
Ψ	4 98969.48	3925660.90	3.02
Ω	4 98966.50	3925661.37	5.60
Α1	4 98966.23	3925666.97	3.42
Β1	4 98966.83	3925670.34	7.95
Γ1	4 98967.48	3925678.26	11.61
Δ1	4 98962.23	3925688.62	1.23

Ε (Τ,Υ,Φ,Χ,Ψ,Ω,Α1,Β1,1,2,3,4,Κ,Λ,Μ,Ν,Ξ,Ο,Π,Ρ,Σ,Τ) = 876.90 μ²

ΜΗ ΚΥΡΩΜΕΝΟ:	Ε= 876.90 μ²		
Κορυφές	Χ	Υ	Πλευρές
Τ	4 98993.01	3925672.47	11.76
Υ	4 98986.13	3925662.79	4.29
Φ	4 98984.68	3925658.84	11.36
Χ	4 98973.41	3925660.28	3.98
Ψ	4 98969.48	3925660.90	3.02
Ω	4 98966.50	3925661.37	5.60
Α1	4 98966.23	3925666.97	3.42
Β1	4 98966.83	3925670.34	7.95
1	4 98967.06	3925679.13	10.06
2	4 98971.75	3925682.03	22.76
3	4 98983.37	3925700.26	1.24
4	4 98986.36	3925701.02	3.42
Κ	4 98989.66	3925700.13	4.08
Λ	4 98992.84	3925697.57	6.14
Μ	4 98996.64	3925692.75	10.09
Ν	4 99003.12	3925685.18	3.04
Ξ	4 99000.62	3925683.80	2.07
Ο	4 98998.91	3925682.64	3.96
Π	4 98997.11	3925679.12	3.87
Ρ	4 98995.08	3925675.82	2.45
Σ	4 98993.73	3925673.77	1.49

ΠΔ 19-8-81 Φ.Ε.Κ 459Δ/28-8-81
ΠΔ 21-9-82 Φ.Ε.Κ 496Δ/8-10-82
ΠΔ 30-3-83 Φ.Ε.Κ 92Δ/14-4-83

Αρτιότητα κατά κανόνα : 2.000μ² και πρόσωπο σε υφιστάμενο κοινόχρηστο χώρο
Αρτιότητα κατά παράκλιση :
- προϋφιστάμενα της 13-3-81: Ε = 300μ²
- προϋφιστάμενα της 25-7-79: Ε = 150μ²
- προϋφιστάμενα της 2-7-68 : με όσους διαστάσεις και εμβαδόν είχαν

Μέγιστος αριθμός ορόφων: 2 συνεκτίμησης λόγω κλίσεως του εδάφους, της καπαικειάς και τρίτου ορόφου αυτοι υπερβάσεως του ο.δ.
Μέγιστο ύψος : 7.50μ, προσαυξήση 1.50μ για κατασκευή στέγης
Απαγορεύεται η κατασκευή PILOTIS
Οικοδομική γραμμή: καθορίζεται κατόπιν αυτοψίας από την Υπηρεσία Δόμησης

ΕΠΙΤΡΕΠΟΜΕΝΑ ΣΤΟΙΧΕΙΑ ΔΟΜΗΣΗΣ ΓΙΑ ΚΑΤΟΙΚΙΑ

Για οικόπεδα με 300<Ε>2.000μ² : συντελεστής δόμησης 0.80 και μέγιστη συνολική επιφάνεια ορόφων 400 τ.μ.
Ποσοστό κάλυψης σε συνδυασμό με το αρ. 12 του Ν.Ο.Κ.: 60%
Επιτρεπόμενη δόμηση: 965.46 x 0.8 = 772.37 > 400 μ² --> Επιτρεπόμενη δόμηση = 400 μ²
Επιτρεπόμενη κάλυψη: 965.46 x 0.60 = 579.28 μ²

ΔΗΛΩΣΗ ΤΟΥ Ν.651/1977

Ο κάτωθι υπογεγραμμένος Μηχανικός δηλώνει συμφώνως του νόμου 651/77 ότι το παραπλέόρως γεωτεμάχιο υπό στοιχεία (Α,Β,Γ,Δ,.....,Α1,Β1,Γ1,Δ1,Α) εμβαδού 1147.53 τ.μ. ευρίσκεται εν μέρει εντός του οικισμού "Μαριανά" της Τ.Κ. Περιβολίων της Δ.Ε. Θερίσου του Δήμου Χανίων.

Σύμφωνα με τις ισχύουσες Πολεοδομικές διατάξεις το γεωτεμάχιο είναι άρτιο κατά παράκλαση αρόσον η προϋφίστατα της 13.03.1981 και εφόσον δεν εμπίπτει σε αρχαιολογικούς ή άλλους περιορισμούς θα κατασταθεί οικοδομήσιμο στο εντός οικισμού τμήμα.

Εντός αυτού δε διέρχονται εναέριες γραμμές μεταφοράς υψηλής τάσης της ΔΕΗ ή αγωγός φυσικού αερίου.
Εντός αυτού ή σε απόσταση μικρότερη των 20 μ. από αυτό δε διέρχεται ρέμα.
Ευρίσκεται εντός του Ελληνικού Κτηματολογίου και αντιστοιχεί στο ΚΑΕΚ 501100610041.

Το γεωτεμάχιο δεν εμπίπτει στις διατάξεις του Ν.1337/83 περί εισφορών σε γη και χρήμα.

Στο ανέντα αυτό δεν προγραμματοποιείται υδρολογήμα, ήτοι δεν υπάρχουν ενεργά σημεία υδρολογήσης και ως εκ τούτου δεν συντρέχουν οι προϋποθέσεις εφαρμογής της παρ. 2 του άρθρου 9 της ΚΥΑ με αριθμό 145028/10-1-2014 (ΦΕΚ Β' 311/4.1.2014) «Σύσταση, διαχείριση και λειτουργία Εθνικού Μητρώου Σημείων Υδρολήψιας (Ε.Μ.Σ.Υ.) από Επιφανειακά και Υπόγεια Υδατικά Συστήματα.», αλλά ούτε και ανεγερτά σημεία υδρολήψιας.

Ο Δηλών

INSITE

ΘΕΩΡΗΣΗ

Το παρόν τοπογραφικό διάγραμμα θεωρείται και επικυρώνεται στο υπ' αριθμ. 153041/27-03-2024 έγγραφό μας του οποίου αποτελεί στο εξής αναπόσπαστο μέρος.

Χανιά 27-03-2024 Ο Ελαιγωγής	Χανιά 27-03-2024 Η Δ/ντρια Δασών Χανίων
Δ. Δημητρίου	Παλ. Σκλαβάκη

ΠΑΡΑΤΗΡΗΣΕΙΣ

1. Τα εμβαδά προέκυψαν από αναλυτική σχέση μεταξύ των συν/νων των μικρών στην εγκάρσια μερκατορική προβολή του Ε.Γ.Σ.Α '87.
2. Απόσταση από θάλασσα: > 800 μ.
3. Δεν έγινε έλεγχος πλων.
4. Η ιδιοκτησία βάσκεται εκτός της επιτρεπόμενης ζώνης του ναυτικού ορίου Σούδας, εκτός επιτρεπόμενης ζώνης ναυτικού ορίου Δρεπάνου και εκτός των παραμεθόριων περιοχών του Νομού Χανίων.
5. Οι συντεταγμένες είναι στο Ε.Γ.Σ.Α 87 και είναι εξαρτημένες απο το δίκτυο της εταιρείας JGC A.E.
6. Εντός αυτού υπάρχουν δέντρα.
7. Τα όρια και οι συναρτήσεις υπεδείχθησαν από τον ιδιοκτήτη με δική του αποκλειστική ευθύνη.

Απόσπασμα χάρτη οικισμού "Περιβόλια" – Κλίμακα 1/5.000

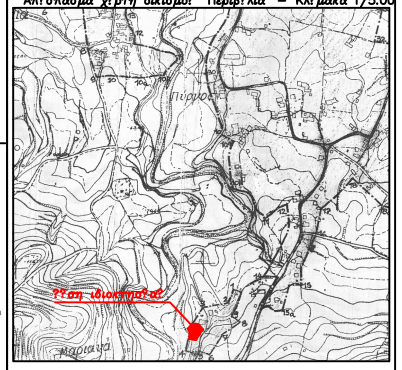

ΙΔΙΟΚΤΗΤΗΣ	ΚΩΝΣΤΑΝΤΙΝΟΣ ΚΑΝΤΗΛΙΕΡΑΚΗΣ ΤΟΥ ΚΩΝ/ΝΟΥ & ΤΗΣ ΕΛΕΥΘΕΡΙΑΣ 50% ΔΗΜΗΤΡΙΟΣ ΚΑΝΤΗΛΙΕΡΑΚΗΣ ΤΟΥ ΚΩΝ/ΝΟΥ & ΤΗΣ ΕΛΕΥΘΕΡΙΑΣ 50%
ΕΡΓΟ	ΑΠΟΤΥΠΩΣΗ ΓΕΩΤΕΜΑΧΙΟΥ
ΘΕΣΗ	ΘΕΣΗ "ΣΕΡΑΦΕΙΜ" - ΚΑΕΚ 501100610041 ΕΝΤΟΣ ΟΙΚΙΣΜΟΥ "ΜΑΡΙΑΝΑ" Τ.Κ ΠΕΡΙΒΟΛΙΩΝ - Δ.Ε. ΘΕΡΙΣΟΥ - ΔΗΜΟΣ ΧΑΝΙΩΝ - Π.Ε. ΧΑΝΙΩΝ
ΜΕΛΕΤΗΤΗΣ	ΜΙΧΑΗΛ Ε. ΓΙΑΝΝΑΚΑΚΗΣ ΙΩΑΝΝΗΣ Π. ΜΑΡΚΟΓΙΑΝΝΑΚΗΣ
ΘΕΜΑ	ΤΟΠΟΓΡΑΦΙΚΟ ΔΙΑΓΡΑΜΜΑ
ΚΛΙΜΑΚΑ	1 : 100
ΠΕΡΙΟΔΟΣ ΜΕΛΕΤΗΣ	ΦΕΒΡΟΥΑΡΙΟΣ 2024
ΣΦΡΑΓΙΔΑ	

INSITE

ΙΩΑΝΝΗΣ Π. ΜΑΡΚΟΓΙΑΝΝΑΚΗΣ ΠΟΛΙΤΙΚΟΣ ΜΗΧΑΝΙΚΟΣ ΑΣΚΗΣΗ ΕΠΑΓΓΕΛΜΑΤΟΣ ΑΡΙΘΜ. ΜΗΤΡΩΟΥ ΤΕΕ 82710 25ης ΜΑΡΤΙΟΥ 6 73132 ΚΑΣΤΕΛΛΙ ΧΑΝΙΩΝ