

ΕΛΛΗΝΙΚΗ ΔΗΜΟΚΡΑΤΙΑ  
ΝΟΜΑΡΧΙΑ ΚΟΡΙΝΘΙΑΣ  
Δ)ΝΣΗ ΔΑΣΩΝ  
ΦΔΑΣΑΡΧΕΙΟ ΚΟΡΙΝΘΟΥ

Κόρινθος 14-9-1984

Αριθ. Πρωτ. 4545

ΠΡΟΣ Γεν. Διευθ. Γεω. Καταρτ.  
Λογιστ. - Πληρ. Φιλαίων 4  
Χαϊδαρίου - Αττικής

ΚΟΙΝ. : 1. Οικον. Εφορ. Κιάτων  
20200 - Κιάτων  
2. Δασονομείο Κιάτων  
20200 - Κιάτων

Ταχ. Δ/νση : Κροκιά 2

Πληροφορίες : Β. Κρασιώσιου

Τηλ. 24-578

*Αρχείο*

Σε απάντηση της από χωρίς ημερομηνία αιτήσεώς σας, σας γνωρίζουμε ότι :  
Όπως διαπιστώθηκε από την αυτοψία του αρμοδίου Τεχνολόγου Δασοπονίας  
το ακίνητο που βρίσκεται στη θέση Κορμολιάνη περιφέρειας  
Κορινθίων εκτάσεως 1.370 τ. μ. περίπου σύμφωνα με  
τη σημερινή όψη που παρουσιάζει, το από Αύγουστο 1984 τοπογραφικό  
διάγραμμα του μηχ)κού Παναγ. Κονίτη και το 7952/19-2-87  
συμβόλαιο του Συμ)φου Κορίνθου Συμ. Πανονίη δεν  
αποτελεί δάσος ή δασική έκταση κατά το νόημα του άρθρου 3 Ν. 998)79 περί προ-  
στασίας δασών και δασικής εκτάσεως και κατ' ακολουθία δεν υπάρχει δέσμευση από  
την Υπηρεσία μας για την έκταση που ορίζεται στο ανωτέρω σχεδιάγραμμα με τα  
στοιχεία ΑΒΓΔΕΖΗΑ.

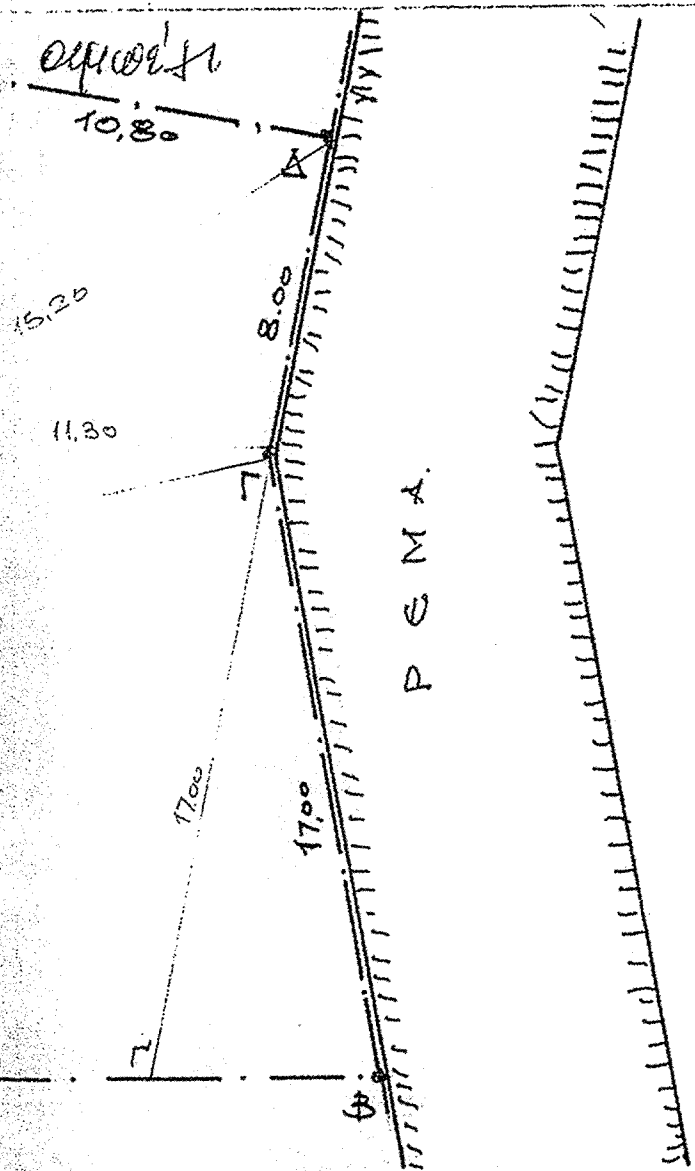
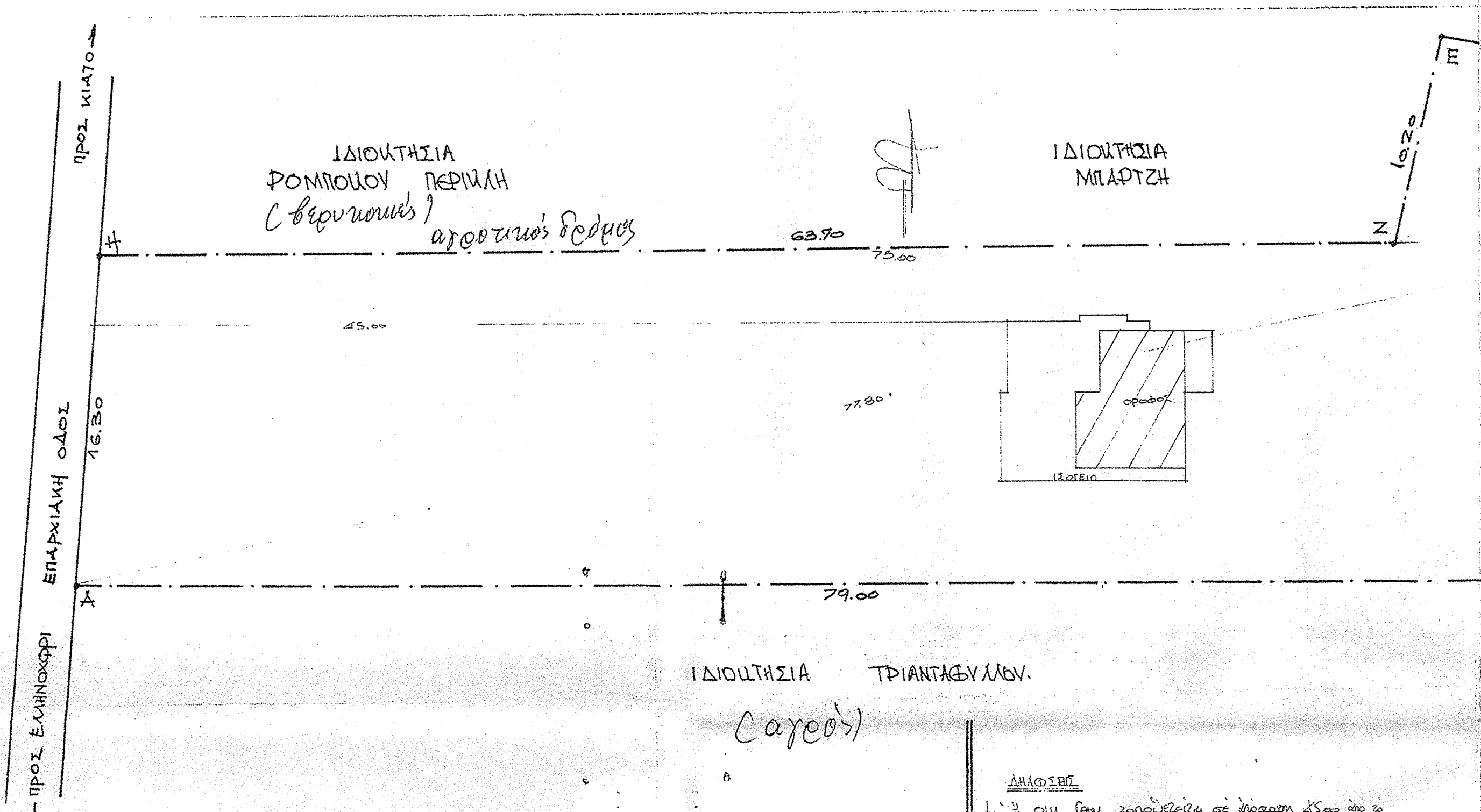
Σε περίπτωση όμως που στο μέλλον υπάρξουν στοιχεία δικαιολογούντα διεκδί-  
κηση της εκτάσεως από το Δημόσιο ή όμοια περιστατικά τα οποία απαγορεύουν την  
αλλαγή μορφής εκμεταλλεύσεως της εκτάσεως, ουδεμία ευθύνη θα έχει η υπηρεσία  
μας για τυχόν ανάκληση του παρόντος, το οποίο έχει θέση βεβαιώσεως και εκδίδεται  
με 10δραχμο χαρτόσημο.

Σας επιστρέφουμε ένα τοπογραφικό διάγραμμα.



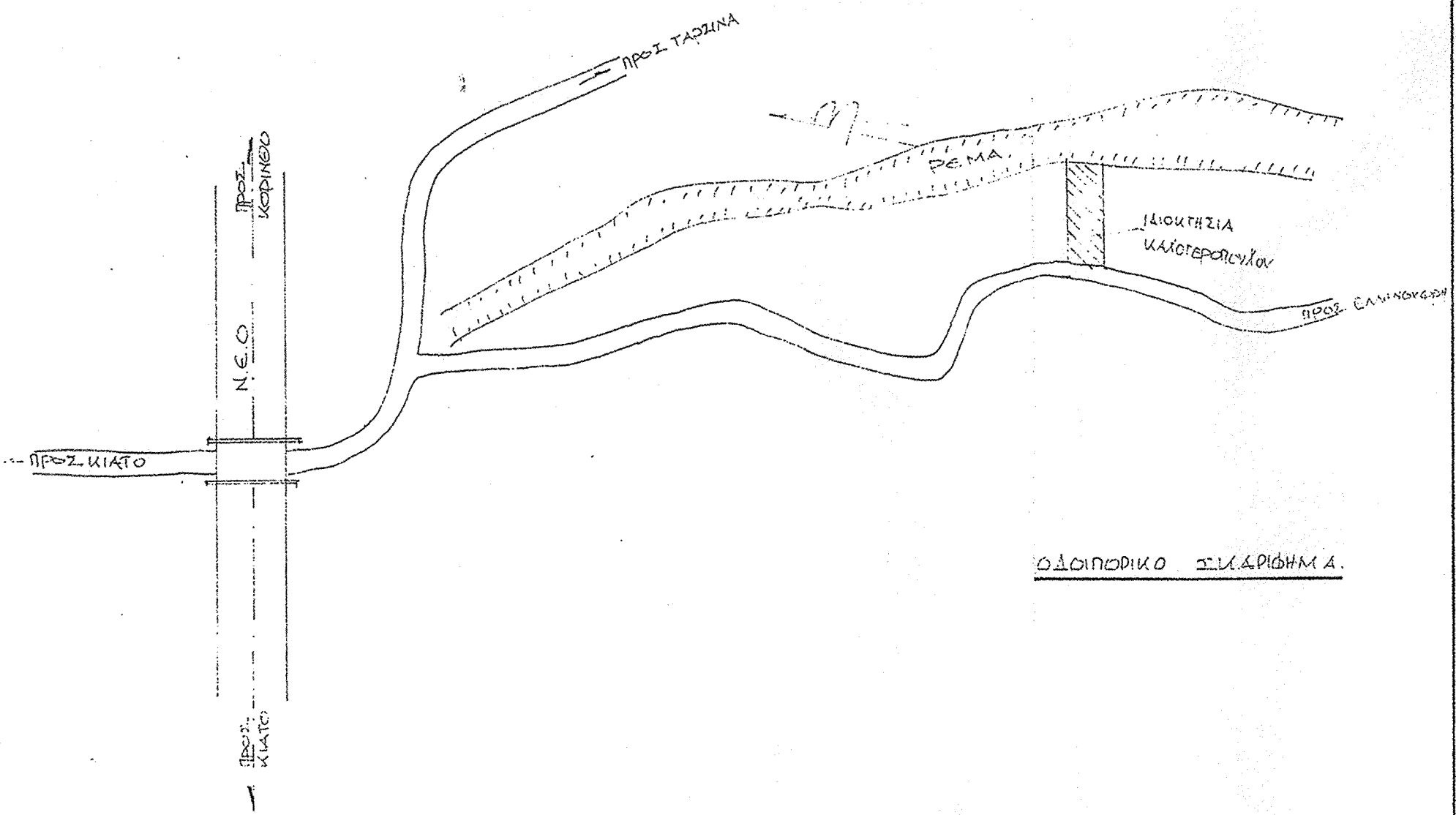
0  
Δασάρχης Κορίνθου

*Παναγ. Κονίτη*  
Θαυμάσια με 40 β.



**ΟΡΟΙ ΔΟΜΗΣΗΣ**  
 ΔΙΑΤΑΓΜΑ ΦΕΚ 538 Δ' (17-10-78)  
 ΑΡΤΙΘΗΣ 4.000 μ<sup>2</sup> μετ. παρούσης  
 1200 μ<sup>2</sup> πρ. 12.9.64  
 ΜΕΓΙΣΤΗ ΚΑΛΥΨΗ 150 μ<sup>2</sup>  
 - II - Ι ΔΟΜΗΣΕΩΣ 150 μ<sup>2</sup>  
 ΜΕΓΙΣΤΟ ΚΥΨΟΣ 750 + 1.20 στέρη.  
 ΠΛΕΥΡΙΚΕΣ ΑΠΟΣΤΑΣΕΙΣ 5.00 μ  
 ΑΡ. ΣΥΜΒΟΛΑΙΟΥ 7952/19-2-81.  
 ΣΥΜΒΟΛΑΙΟΓΡΑΦΟΣ ΚΟΡΙΝΘΟΥ ΔΗΜ. ΠΑΝΟΥΣΗ


**ΕΜΒΛΟΝ ΟΙΚΟΠΕΔΟΥ**  
 1. Ε(ΑΒΓΑ) = α=79.00, β=77.80, γ=17.00 = 660,82 μ<sup>2</sup>  
 2. Ε(ΑΓΗΑ) = α=77.80, β=76.00, γ=16.30 = 609,90 μ<sup>2</sup>  
 3. Ε(ΓΔΖΓ) = α=11.30, β=8.00, γ=15.20 = 44,12 μ<sup>2</sup>  
 4. Ε(ΔΕΖΔ) = α=15.20, β=10.20, γ=10.80 = 55,02 μ<sup>2</sup>  
**1369,86 μ<sup>2</sup>**

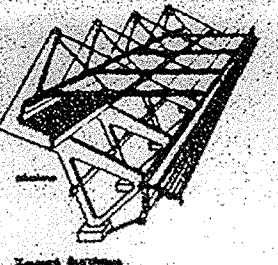


ΙΔΙΟΚΤΗΣΙΑ ΤΡΙΑΝΤΑΦΥΛΛΩΝ.  
 (αγερός)

**ΔΙΑΦΙΣΙΣ**  
 1. Η ούμ. της κατασκευής με διάσταση 2,50 μ. από το ποσοστό των σιματέλων  
 2. Η διαστάση κατασκευής σε διάσταση βάθους των 1,5 μ. από το ποσοστό απόστ. διαστάση 21.00 μ.  
 3. Η διαστάση των ούμ. απόστ. απόστ. διαστάση 21.00 μ. απόστ. διαστάση

Ανήκει στο έργο 4545/84  
 έγγραφο του Διασφαλείου Κορίνθου  
 Κορίνθος 11/1/84  
 ΟΡΟΜΑΧΟΣ Παναγιώτης Κουϊνής  
 α.α.  
 Ομοσπονδία με 40 β.



	
<b>ΜΕΛΕΤΑΙ          ΚΑΤΑΣΚΕΥΑΙ          ΠΑΝΑΓΙΩΤΗΣ ΑΠ ΚΟΥΙΝΗΣ          ΠΟΛΙΤΙΚΟΣ ΜΗΧΑΝΙΚΟΣ</b>	
ΚΟΡΙΝΘΟΣ: ΔΑΜΑΣΚΗΝΟΥ 60 ΤΗΛ: ΓΡΑΦΕΙΟ: 27253 21653 ΟΙΚΙΑ: 25793	
ΕΡΓΟΔΟΤΗΣ: ΟΛΓΑ σ.α. ΧΡΗΣΤΟΥ ΚΑΛΟΘΡΟΠΟΥΛΟΥ	
ΕΡΓΟ: ΔΥΟΡΟΦΗ ΟΙΚΟΔΟΜΗ	
ΤΟΠΟΘΕΣΙΑ: ΚΟΡΚΟΥΜΗ, ΚΡΗΝΟΝ	
ΜΕΛΕΤΗΤΗΣ: ΚΟΥΙΝΗΣ ΠΑΝΑΓΙΩΤΗΣ	
ΘΕΜΑ ΣΧΕΔΙΟΥ: ΤΟΠΟΓΡΑΦΙΚΟ ΔΙΑΓΡΑΜΜΑ	
ΑΡΙΘΜΟΣ ΣΧΕΔΙΟΥ: 1	ΚΛΙΜΑΞ ΣΧΕΔΙΟΥ: 1:200
ΠΕΡΙΟΔΟΣ ΕΚΠΟΝΗΣΕΩΣ ΜΕΛΕΤΗΣ: ΔΥΟΝΙΣΤΟΣ 84	
<b>ΜΕΛΕΤΗΤΗΣ</b> ΠΑΝΑΓΙΩΤΗΣ Α. ΚΟΥΙΝΗΣ ΔΙΠΛΩΤΗ ΠΟΛΙΤΙΚΟΣ ΜΗΧΑΝΙΚΟΣ ΠΟΛΥΤΕΧΝΙΚΗΣ ΣΧΟΛΗΣ ΠΑΝΕΠ. ΠΑΤΡΩΝ ΜΕΛΟΣ Τ. Ε. Ε. ΑΡΙΘΜΟΣ ΜΗΤΡΟΥ 33.525 Κ. ΠΑΛΑΜΑ 67 - ΚΟΡΙΝΘΟΣ - ΤΗΛΕΦ. 0741 - 23.097	<b>ΕΛΕΓΚΤΗΣ</b>
<b>ΠΑΡΑΤΗΡΗΣΕΙΣ:</b> 