

ΕΛΛΗΝΙΚΗ ΔΗΜΟΚΡΑΤΙΑ
ΠΕΡΙΦΕΡΙΚΗ ΔΙΕΥΘΥΝΣΗ Ν. ΚΟΡΙΝΘΙΑΣ
Δ/ΝΣΗ ΔΑΣΩΝ
ΔΑΣΑΡΧΕΙΟ ΚΟΡΙΝΘΟΥ

Κόρινθος..... 2-10-1998
Αριθμ. Πρωτ. 4967

Ταχ. Δ/ση : Αράτου 39
Ταχ. Κώδικας: 20100
Πληροφορίες: Γ. Κωνσταντίνος
Τηλέφωνο : 24578

ΠΡΟΣ: Μαρία ενφ. Ζαχ. Πρωταρχερα
.....
..... ΑΓΙΑ ΘΕΟΔΩΡΑ

ΚΟΙΝ: 1) Δήμο Αγίων Θεοδώρων
.....
..... ΑΓΙΑ ΘΕΟΔΩΡΑ

2) Δασοφυλακείο Αγίων Θεοδώρων
.....
..... ΑΓΙΑ ΘΕΟΔΩΡΑ

ΘΕΜΑ: Απάντηση σε αίτημα

Απαντώντας στην από 8-9-97 αίτησή σας σας πληροφορούμε
α) η έκταση των 1146,51 m² με στοιχεία
..... (ΑΒΓΔΕΖ)

όπως εμφανίζεται στο από 8-9-97 τοπογραφικό διάγραμμα του
Μηχανικού Γεωργίου Σταμάτη

που συνοδεύει το έγγραφό μας αυτό σύμφωνα με το Δασικό Κτηματολόγιο Περιφέρειας Κονόπιας
..... Δήμου Αγίων Θεοδώρων

δεν εποπτεύονταν ποτέ ούτε εποπτεύεται σήμερα από την Υπηρεσία μας στα πλαίσια της Δασικής
Νομοθεσίας.

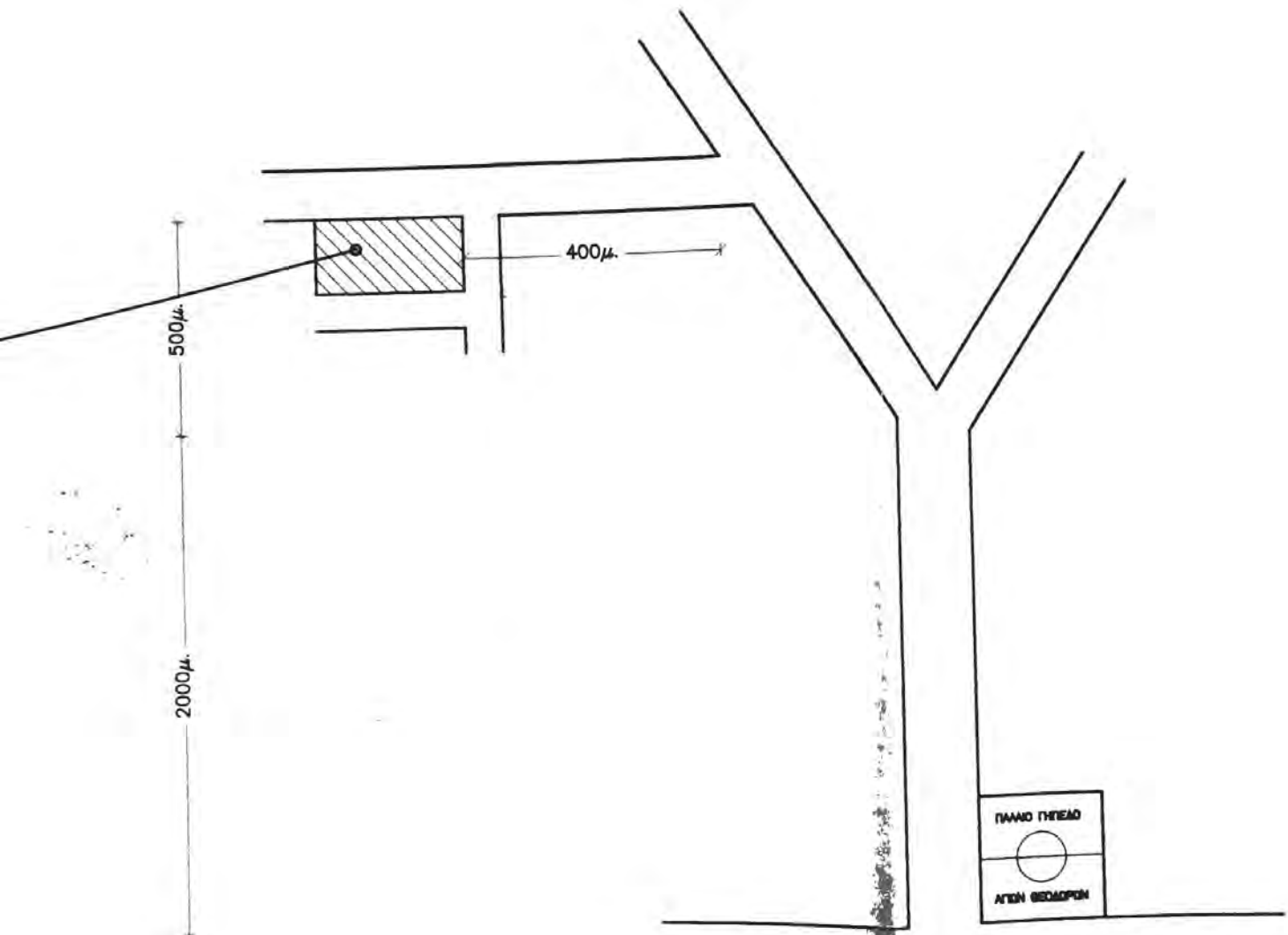
β) Η έκταση των m με στοιχεία
στο ίδιο τοπογραφικό διάγραμμα είναι δασική έκταση και ως εκ τούτου δεσμεύεται από τις διατάξεις
του Ν. 998/79.

Το παρόν έγγραφο δεν επέχει θέση θεβαιώσεως ανυπαρξίας δικαιωμάτων του Δημοσίου,
δύνασθε όμως να κάνετε χρήση του ενώπιον οιασδήποτε αρχής, όσον αφορά την πιστοποίηση του
χαρακτήρα της εκτάσεως.-

✓ Αρχείο
2-10-98 Βεβαίωση Αφ. Θεοδώρων
21078

Ο Δασάρχης Κορίνθου

Γεώργιος Κωνσταντινίδης
Δασολόγος

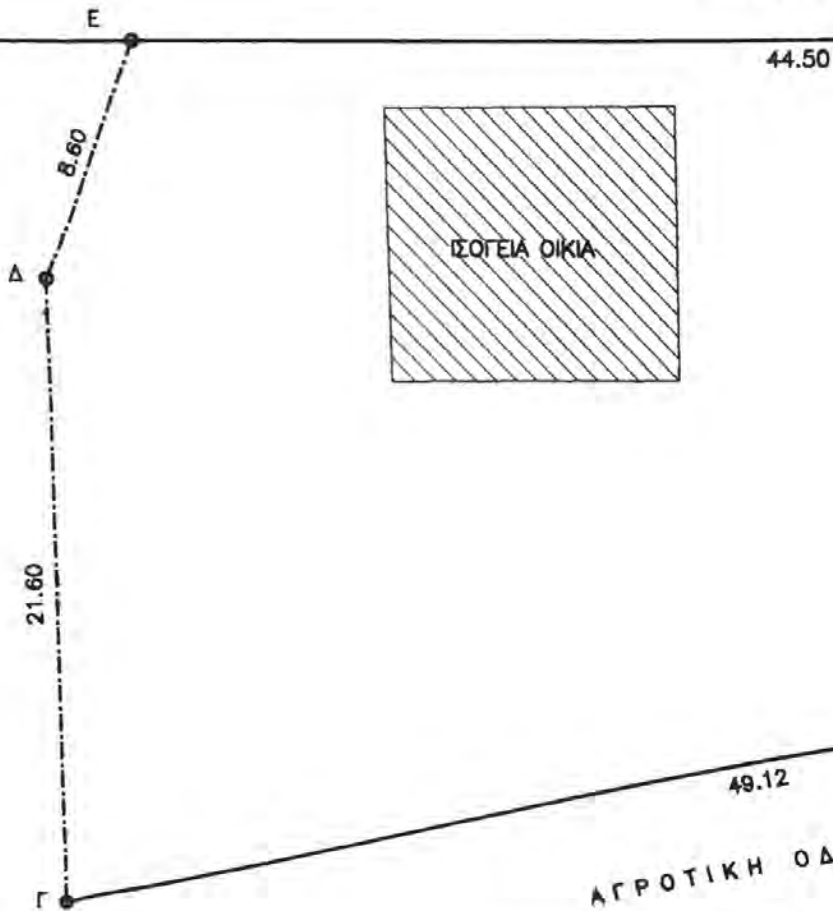


SERVICE ROAD

ΑΓΙΑ ΒΕΑΤΡΙΚΗ

ΟΔΟΙΠΟΡΙΚΟ ΣΚΑΡΙΦΗΜΑ

ΑΓΡΟΤΙΚΗ ΟΔΟΣ

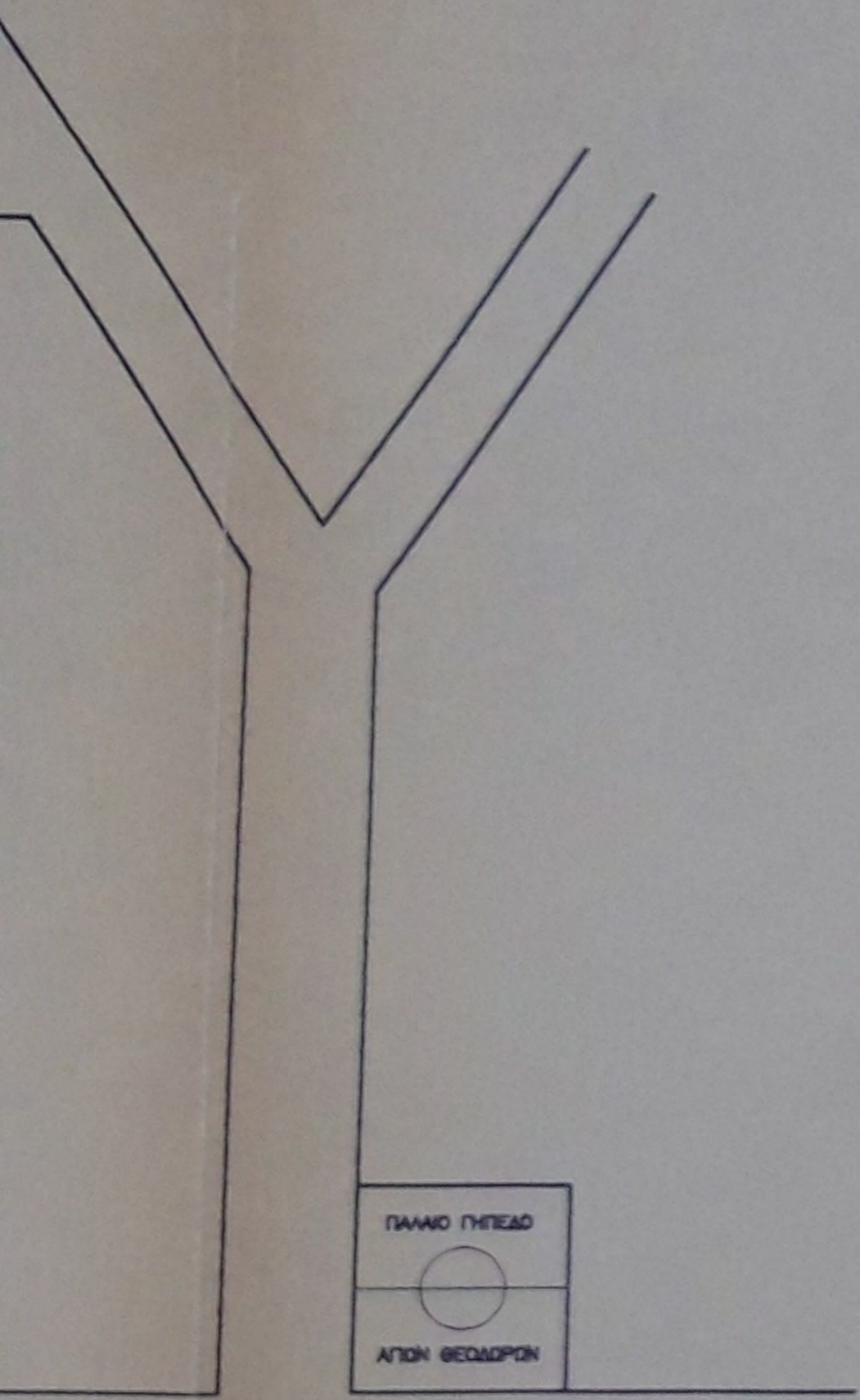


Ανήκει στο υπ. αρ. 4961/98
Ελάσης του Δασαρχείου
Κορίνθου.
Καταβ. Η.Μ. Καρβόχης
2-10-98



ΑΓΡΟΤΙΚΗ ΟΔΟΣ





SERVICE ROAD

ΑΤΤ/ΜΟΣ ΑΘΗΝΩΝ-ΚΟΡΙΝΘΟΥ

Κ Ο Σ Κ Α Ρ Ι Φ Η Μ Α

ΥΠΟΜΝΗΜΑ

ΔΗΛΩΣΗ Ν651/77

Το υπό στοιχεία Α-Β-Γ-Δ-Ε-Α γήπεδο ευρίσκεται εκτός σχεδίου πόλεως εκτός ζώνης των 500μ. εντός Ζ.Ο.Ε. και δεν είναι άρτιο και οικοδομήσιμο σύμφωνα με τις κείμενες πολεοδομικές διατάξεις.

Το παρόν δεν υπάγεται στις διατάξεις του Ν. 1337/83 και δεν έχει υποχρέωση εισφοράς σε γη ή σε χρήμα.

Το παρόν δεν ευρίσκεται σε κοινόχρηστο χώρο, σε ζώνη αιγιαλού και παραλίας σε ζώνη ασφαλείας Διεθνών, Επαρχιακών, Εθνικών, Δημοτικών και Κοινοτικών Οδών Σιδηροδρομικών γραμμών καθώς και κοντά σε ρέμμα.

Ο Δ Η Λ Ω Ν

ΥΠΕΥΘΥΝΗ ΔΗΛΩΣΗ ΙΔΙΟΚΤΗΤΗ

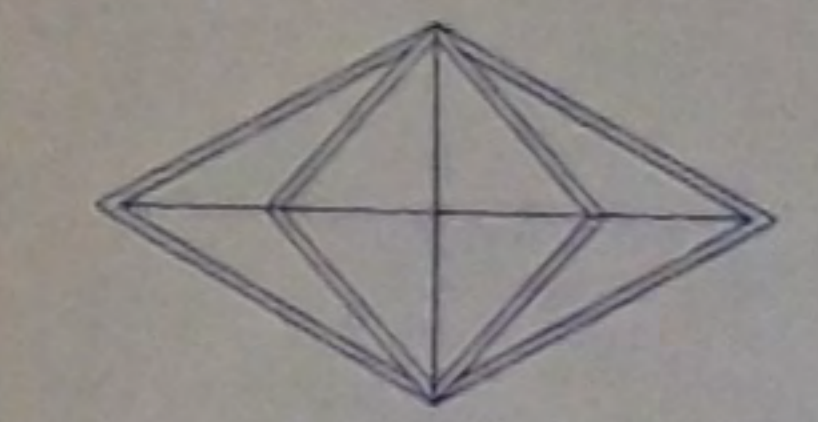
Τα όρια της ιδιοκτησίας μου υπεδειχθήσαν από εμένα τον ίδιο και έχουν υλοποιηθεί σωστά.

Ο Δ Η Λ Ω Ν

ΑΡΙΘΜΟΣ ΣΤΜΒΟΛΑΙΟΥ :

ΣΤΜΒΟΛΑΙΟΓΡΑΦΟΣ :

ΕΜΒΑΔΟΝ (Α-Β-Γ-Δ-Ε-Α) = 1146.51 τ.μ.



ΤΕΧΝΙΚΟ ΓΡΑΦΕΙΟ
ΙΕΡΟΘΕΟΥ Β. ΣΤΑΜΑΤΗ
ΠΟΛΙΤΙΚΟΥ ΜΗΧΑΝΙΚΟΥ

ΣΩΤ. ΛΑΜΠΡΟΥ 2 ΑΓΙΟΙ ΘΕΟΔΩΡΟΙ τηλ. 0741-61155-67325

εργοδότης:
ΜΑΡΙΑ συζ. ΖΑΧΑΡΙΑ ΠΡΩΡΟΓΕΡΟΥ

εγκρίσεις:

έργο:

θέση:
"ΑΝΘ ΚΑΛΤΒΙΖΕΣ" ΑΓΙΩΝ ΘΕΟΔΩΡΩΝ

μελετητής:
ΙΕΡΟΘΕΟΣ Β. ΣΤΑΜΑΤΗΣ

θέμα σχεδίου:
ΤΟΠΟΓΡΑΦΙΚΟ ΔΙΑΓΡΑΜΜΑ

αριθμός σχεδίου

A-1

κλίμακα: 1:200

χρόνος μελέτης
8-9-97

σφραγίδα:
ΙΕΡΟΘΕΟΣ ΒΑΣ. ΣΤΑΜΑΤΗΣ
ΔΙΠΛ. ΠΟΛΙΤΙΚΟΣ ΜΗΧΑΝΙΚΟΣ
ΠΟΛΥΤΕΧΝΙΚΗΣ ΣΧΟΛΗΣ ΠΑΝ/ΜΙΣ. ΠΑΤΡΩΝ
ΜΕΛΟΣ Τ.Ε.Ε. ΑΡΙΘΜΟΣ ΜΗΤΡΩΟΥ 65870
ΣΩΤΗΡΙΟΥ ΛΑΜΠΡΟΥ 2 ΑΓ. ΘΕΟΔΩΡΟΙ ΤΗΛ. 67325
Α.Φ.Μ. 46...05 Δ.Ο.Υ. ΚΟΡΙΝΘΟΥ

υπογραφή