

Ρόδος 1 - 9 - 1998

Αριθ. Πρωτ. 4054

Ταχ.Δ/ση : Κτίριο Δ.Ο.Υ. περιοχή Ζέφυρος  
Πληροφ.: Π. Λαχανιωλάκης  
Τηλεφ. 27460, 26177

Π Ρ Α Ξ Η

Χαρακτηρισμού έκτασης  
(ΚΜ ..... 4364 ..... γαιών ... Λαχανιωλάκης.....)

Ο Δ/ΝΤΗΣ ΔΑΣΩΝ ΔΩΔ/ΝΗΣΟΥ

Έχοντας υπόψη :

- 1.- Τις διατάξεις του άρθρου 14 του Ν. 998 / 79 " περί προστασίας των δασών κ.λ.π. ( ΦΕΚ 289 Τ. Α' 29-12-79 ) και τις διατάξεις του Π.Δ. 1213/81 " περί αναδιαρθρώσεως κ.λ.π."
- 2.- Την από ..... 26 / 5 / 98 ..... αίτηση του Παναγιώτη Τρίλη του Αντωνίου κατοίκου Ρόδου κ.λ.π. δικαιολογητικά από τα οποία προκύπτει το έννομο συμφέρον.
- 3.- Τα σχετικά έγγραφα : α) Την Δ.Υ./ ..... 20 - 8 - 98 ..... εισήγηση και έκθεση αυτοψίας του δασολόγου της υπηρεσίας μας Παν. Χριστοφάνη καθώς και το σχεδιάγραμμα με κλίμ. ..... 1 : 2000 ..... του Κτηματολογίου Ρόδου ..... στο οποίο απεικονίστηκε από τον ίδιο η βλάστηση και συνοδεύει την παραπάνω έκθεση αυτοψίας και το οποίο θεωρήθηκε , επισυνάπτεται και αποτελεί αναπόσπαστο τμήμα της παρούσας πράξης χαρακτηρισμού .
- 4.- Τα περιεχόμενα των πιο πάνω εγγράφων από τα οποία προκύπτει :  
Ότι ολόκληρη η ΚΜ ..... 4364 ..... γαιών ..... Λαχανιωλάκης ..... εμβαδού ..... 2320 ..... τ.μ. που στο σχετικό σχεδιάγραμμα προσδιορίζεται με τα στοιχεία ..... καλύπτεται με δημητριακά ένα μικρό τμήμα καλύπτεται με φηγάρα και διασπαρτά δηλαδή χαρακτηρίζεται γεωργική χχορτολιβαδική έκταση ( άρθρο 3 παρ. 6α κββ Ν. 998/79 ).

Χ α ρ α κ τ η ρ ί ζ ο υ μ ε

- 1.- Την ΚΜ ..... 4364 ..... γαιών ..... Λαχανιωλάκης ..... εμβαδού ..... 2320 ..... τ.μ. που στο σχετικό σχεδιάγραμμα προσδιορίζεται με τα στοιχεία ( ..... ) ως γεωργική χχορτολιβαδική έκταση κατά την έννοια του άρθρου 3 παρ. 6α κββ Ν. 998/79.
- 2.- Σύμφωνα με τις διατάξεις του άρθρου 14 παρ. 3 του Ν. 998/79 κατά της πράξης μας αυτής επιτρέπονται Αντιρρήσεις του Περ/κού Δ/ντού και παντός άλλου φυσικού ή Νομικού προσώπου που έχει έννομο συμφέρον.  
Οι αντιρρήσεις προβάλλονται σε διάστημα δύο μηνών από της κοινοποίησεως ή εφόσον δεν συντρέχει λόγος κοινοποίησης από της δημοσίευσης στον ημερήσιο

τύπο, ενώπιον των Επιτροπών Επιλύσεως Δασικών Αμφισβητήσεων που προβλέπονται από τις διατάξεις του άρθρου 10 παρ. 3 του Ν. 998 / 79

3- .....Η.....Κοινότητα.....Λαχανιώ.....παρακαλούμε να αναρτίσει την πράξη μας αυτή για ένα μήνα στην πινακίδα ανακοινώσεων και να μας στείλει το σχετικό αποδεικτικό δημοσίευσης.

4.- Ο Δασοφύλακας .....Η. Γκιών.....Λαχανιώ.....παρακαλείται να επιδώσει αντίγραφο της πράξης στον ενδιαφερόμενο που αναφέρεται πιο πάνω και να μας στείλει τα σχετικά αποδεικτικά επίδοσης.

5.- Περίληψη της πράξης μας αυτής να δημοσιευτεί μία φορά σε δύο ημερήσιες τοπικές εφημερίδες , που εκδίδονται στην έδρα του Νομού ή σε μία τοπική και μία των Αθηνών ή της Θεσ/νίκης και να μας στείλετε από ένα φύλλο .

6.- Οι έννομες συνέπειες ως προς το χαρακτηρισμό έκτασης , ως δασικής ή μη, επέρχονται μόνο από την τήρηση όλων των διατυπώσεων δημοσιότητας, του ενδιαφερομένου ιδιώτη δυναμένου να επισπεύσει ο ίδιος τις διατυπώσεις δημοσιότητας και να γνωστοποιήσει τις πράξεις δημοσιότητας στην αρμόδια Δασική αρχή ( 1038/88 ΣΤΕ).

*Επειδή η έκταση προέρχεται από έσοδα της κτηματικής γηρεσία Ρόδου (σύμφωνα με το αρ.δ. Δ.Κ. 1977/1975) 21.5.1987 αποφασίζω με Νομαρχιακή Διάταξη αρ. 160/87 να κρίνω ου επιτρέπεται η σύσταση υψοματός ή άλλου είδους παρανόμου γηρεσία προς το οποια κοινοποιείται το έγγραφο μετ' αυτών.*

ΚΟΙΝΟΠΟΙΗΣΗ:

- 1) Δασονομείο.....Γενναδιώ.....
- 2) Δασοφύλακα  
.....Τσαμπίλα.....Ρακιδιώ.....
- 3) Κοινότητα - ~~Δήμο~~  
.....Λαχανιώ.....
- 4) Ενδιαφερόμενο κ. Παναγιώτης  
Γκιών.....Αιτωλιώ.....Καταλιώ Ρόδου  
(τηλ 30959)
- 5) Κτηματική γηρεσία Ρόδου
- 6) Περιφέρεια Νοτίου Αιγαίου  
Γενική Δίση Περιφέρειας  
(επικοινωνώ 30)  
Ερμούπολη - Σύρω  
(24100)

**Ο Δ/τής Δασών Δωδ/σου**

**Φίλιππος Κοντίσης**





προν. **4364**

Ανήκει στ *πρ 4054/1-9-98*  
της Δ/γσεως Δασών Δωδονήσου

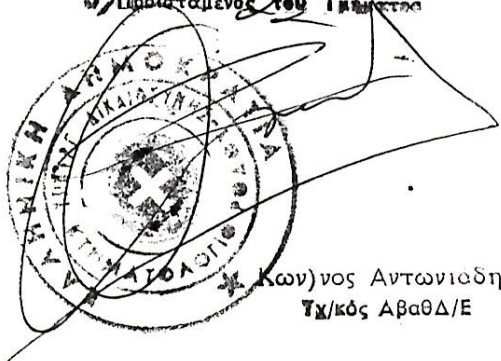


ΕΛΛΗΝΙΚΗ ΔΗΜΟΚΡΑΤΙΑ  
ΥΠΟΥΡΓΕΙΟ ΔΙΚΑΙΟΣΥΝΗΣ  
ΓΕΩΓΡΑΦΙΚΟ ΚΑΤΑΣΤΑΣΙΑΚΟ  
ΤΜΗΜΑ ΤΕΧΝΙΚΟ

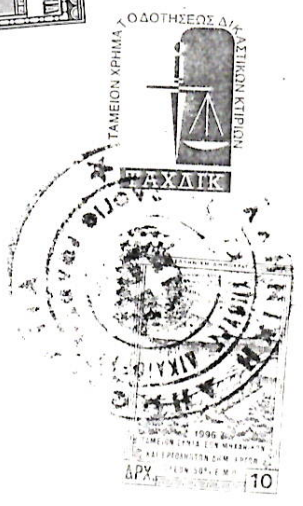
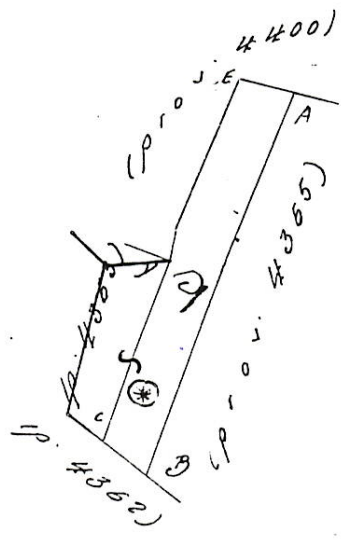
Αριθ. Πρωτ. *4793/98*  
φωτοαντίγραφο του Σχεδίου που  
βρίσκεται στο φάκελο του ακινήτου  
Τόμος *45*... φύλλο *54*...  
φάκελος *4431*... Μεριδα *4364*  
γαιών οικοδομικών *11.9.98*  
Σ Δ Ι Μ α κ α 1:

ΡΟΔΟΣ *8.7.1998*

Προϊστάμενος του Τμήματος



Κωνσταντίνος Αντωνιάδης  
Τχ/κός ΑβαθΔ/Ε



(\*) Εισαγωγή παλαιά λεπίδα εισαχθήσεται π.μ. 4363 γαιών Ποσειωνιάς Γούρβωνα για *902m*



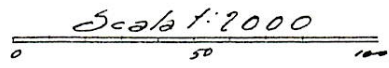
ΘΕΩΡΗΘΗΚΕ  
Ρόδος *1-9-1998*  
Ο Διευθυντής Δασών

*Κωνσταντίνος Φίλιππος*  
Δασολόγος με Α' βαθμ

ΑΚΡΙΒΕΣ ΦΩΤΟΤΥΠΗΜΕΝΟ  
ΑΝΤΙΓΡΑΦΟ  
ΟΙΚΕΔΟΣΑΣ ΔΙΚΗΓΟΡΟΣ

*13.07.98*

ΑΝΤΩΝΙΟΣ ΑΝ. ΧΑΤΖΗΜΑΝΩΛΗΣ  
ΔΙΚΗΓΟΡΟΣ  
ΚΟΝΕΙΟΥ 21 ΤΗΛ. 34345  
Φ.Μ. 13450430



28 September 1998

