

ΕΛΛΗΝΙΚΗ ΔΗΜΟΚΡΑΤΙΑ
ΝΟΜΑΡΧΙΑ ΔΩΔΕΚΑΝΗΣΟΥ
ΔΙΕΥΘΥΝΣΗ ΔΑΣΩΝ

Ταχ. Δ/ση : Πλ. Βασ. Γεωργ. Β.
Πληρ. Π. Χριστοφοκάνης
Τηλ. 27460

Ρόδος 31 - 10 - 1988

Αριθ. Πρωτ.
6090

ΠΡΟΣ: Την Μαρία συζ. Ιωάννη
Αγγελινιού
κάτοικο Ρόδου

ΘΕΜΑ: Δίνονται πληροφορίες
για τη φύση έκτασης.-

ΚΟΙΝ: Δασονομείο Ρόδου

Σε απάντηση της από 19 - 10 - 1988 αίτησής σας και ύστερα από αυτοφύλα υπαλλήλου της Υπηρεσίας μας, σχετικά με τη φύση της έκτασης του ακινήτου που βρίσκεται στη θέση Αρκόφτη-Καλυθιών έχει εμβαδό 5,940 στρ., Κτηματολογικά στοιχεία: Τόμος: 8 Φύλλο: 127 Φάκελλος: 2491 Κ.Μ. 822 και τόμος 29, Φύλλο 18, Φάκελλος 7731 Κ.Μ. 822Α γαιών Καλυθιών τμήμα (Α', Β, Η, Η', Α') και απεικονίζεται στο από Μάιο 1988 σχεδιάγραμμα του Μηχανικού Αντώνη Χατζηϊωάννου με κλίμακα 1:1000, σας γνωρίζουμε τα παρακάτω:

Ολόκληρη η έκταση καλλιεργείται γεωργικά με οπωροφόρα και κηπευτικά. Ένα τμήμα έχει χόρνια να καλλιεργηθεί και καλύπτεται από χόρτα. (F) Βρίσκεται σε ευρύτερη γεωργική περιοχή και στο Κτηματολόγιο χαρακτηρίζεται "οπωρώνας".

Αποτελεί αγρό(άρθρο 3 παρ. 6α του Ν. 998/79) και δεν υπόκειται στις δεσμευτικές διατάξεις του πιο πάνω Νόμου.

(F) Από το Βόρειο τμήμα
της έκτασης διέρχεται
αγροτική δρόμος

Ο Δ/ντής Δασών Δωδ/νήσου

Δ. Χ. Καλδινί
ΑΡΧΕΙΟΝ

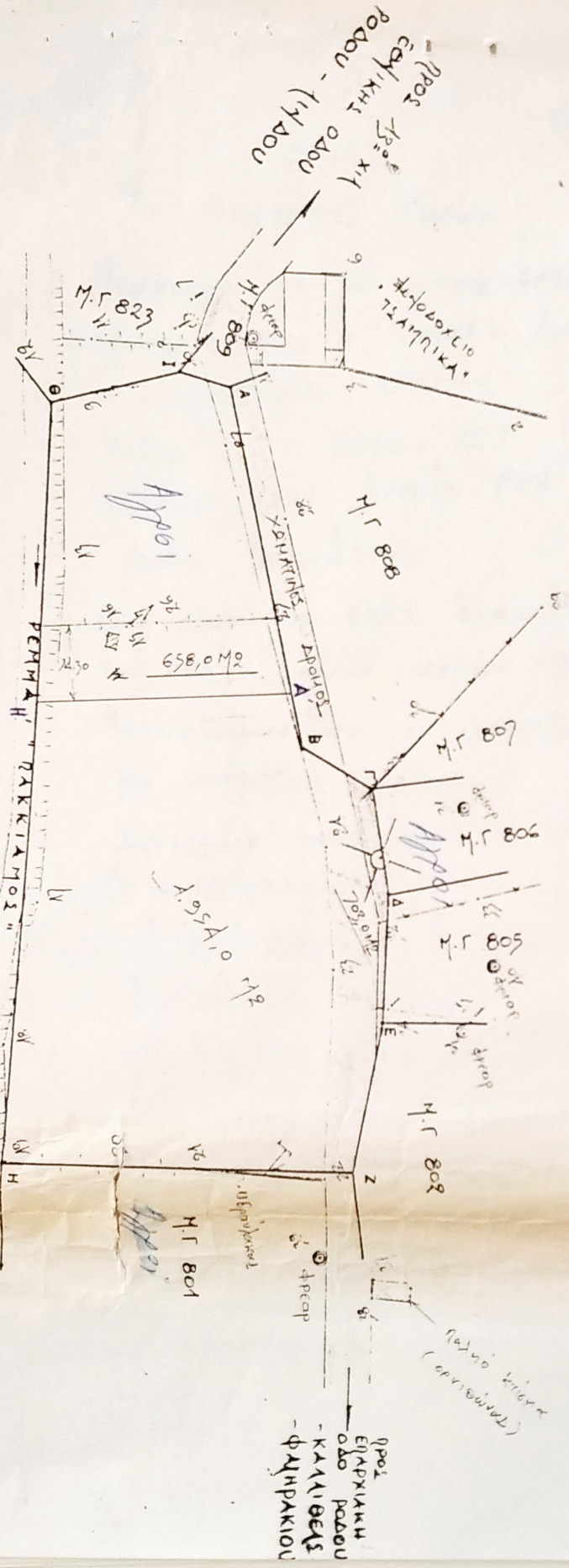
ΚΩΝ. ΑΓΓΥΡΟΠΟΥΛΟΣ

Ρόδος 31 - 10 - 1988
Ο Δ/ντής

Κ. Αρζυροία

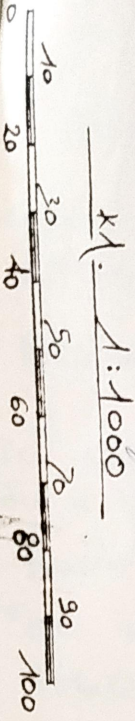
ΤΑΧΥΜΕΤΡΙΚΗ ΑΥΓΙΟΥΡΕΣΗ
 Ν. 822 ΡΙΩΝ ΚΑΥΒΙΑΣ
 Α Ρ Κ Ο Φ Τ Η Σ"

Αριθμ. στ. 0 6090 / 31-10-88
 της Διεύθυνσης Αρχών Αυξοαντιστοίχου




ΕΠΙΒΑΔΟΜΕΤΡΗΣΕΙΣ

- 658,0 M²
- 4.954,0 M²
- 703,0 M²



ΓΕΩΡΓΗΚΗ
 Πόσος 31/10/1988
 Ο ΔΙΥΚΤΗΣ ΔΕΣΥ ΔΑΥΣΙΟΥ



ΕΣΤΙΟ ΓΕΩΜΕΤΡΙΚΟ ΜΟΝΤΟ
 ΔΕΥΤΕΡΟ
 Πόσος 26-10-88
 Ο ΔΙΥΚΤΗΣ ΔΕΣΥ ΔΑΥΣΙΟΥ
 Πόσος 27-10-88
 1988

ANTONH Σ ΧΑΙΔΗΔΑΝΝΟΥ
 Α. Π. Γ. ΠΟΣΟΥ 596
 ΚΑΥΒΙΑΣ 7 - ΤΗΛ. 32155
 ΥΠΟΥΡΧΟΥ 23 - ΤΗΛ. 31095
 Α. Ο. Μ. 24836577



ΑΝΑΡΤΗΤΕΟ ΣΤΟ ΔΙΑΔΙΚΤΥΟ

ΕΛΛΗΝΙΚΗ ΔΗΜΟΚΡΑΤΙΑ
ΑΠΟΚΕΝΤΡΩΜΕΝΗ ΔΙΟΙΚΗΣΗ ΑΙΓΑΙΟΥ
ΓΕΝΙΚΗ Δ/ΝΣΗ ΔΑΣΩΝ & ΑΓΡΟΤΙΚΩΝ ΥΠΟΘΕΣΕΩΝ
Δ/ΝΣΗ ΔΑΣΩΝ ΔΩΔ/ΣΟΥ

Τμήμα Διοίκησης & Διαχείρισης Δασών
Γραφείο Προστασίας Δασών
Ταχ.Δ/ση: Γ. Μαύρου 2 – 85132 Ρόδος
Πληροφορίες: Παπαδόπουλος Κων/νος
Τηλ.:2241043693 & FAX:2241043691
e-mail: k.papadopoulos@apdaigaiou.gov.gr

Ρόδος 2 - 04 - 2021

Αρ.πρωτ.:

17375 ✓

ΠΡΟΣ: 1) Αγγελινού Νικόλαο-Νεκτάριο

- κατ. Φαληρακίου
(με αποδεικτικό επίδοσης)
- 2) **Δημοτ. Ενότητα Καλλιθέας** του Δήμου Ρόδου
(με την παράκληση να αναρτήσει το αριθ. πρ. 6090/31-10-1988 έγγραφο του Δ/ντή Δασών Δωδ/σου για ένα μήνα στην πινακίδα ανακοινώσεων και να μας σταλεί το σχετικό αποδεικτικό)
- 3) Δασονομείο Ρόδου
- 4) Αποκεντρωμένη Διοίκηση Αιγαίου –
Γεν. Δ/ση Δασών & Αγροτικών Υποθέσεων
Δ/ση Συντονισμού και Επιθεώρησης Δασών
Ακτή Μιαούλη 83 & Μπότσαρη 2-8,
18538 Πειραιάς
(Διά της Δ/σης Συν/σμού & Επιθ/σης Δασών)
- 5) ΟΠΕΚΕΠΕ - Δομοκού 5, 10445 Αθήνα
(μέσω ηλεκτρονικού ταχυδρομείου)

ΘΕΜΑ: Αποστολή απόφασης και ανακοίνωσης για δημοσίευση.

Σας αποστέλλουμε το συνημμένο αριθ. πρωτ. 6090/31-10-1988 έγγραφο του Δ/ντή Δασών Δωδ/σου, το οποίο αναφέρεται στις Κ.Μ 822 και τμήματος της ΚΜ 822^Α γαιών Καλυθίων, Δ.Ε. Καλυθίων, του Δήμου Ρόδου.

Οι έννομες συνέπειες ως προς το χαρακτηρισμό έκτασης, ως δασικής ή μη, επέρχονται μόνο από την τήρηση όλων των διατυπώσεων δημοσιότητας, του ενδιαφερόμενου ιδιώτη δυνάμενου να επισπεύσει ο ίδιος τις διατυπώσεις δημοσιότητας και να γνωστοποιήσει τις πράξεις δημοσιότητας στην αρμόδια Δασική αρχή (1038/88 Σ.τ.Ε.). Υστερα από τα ανωτέρω παρακαλείται ο **ανωτέρω ενδιαφερόμενος** να δημοσιεύσει την πιο κάτω ανακοίνωσή μας σε δύο (2) εφημερίδες οι οποίες να περιλαμβάνονται στο σχετικό κατάλογο Αθηναϊκού και Επαρχιακού Τύπου που συνοδεύει την ισχύουσα κατά την ημέρα της δημοσίευσης της ανακοίνωσης, απόφαση του Υπουργείου Τύπου & Μ.Μ.Ε. και έχουν το δικαίωμα να καταχωρούν κρατικές δημοσιεύσεις σύμφωνα με την αρ.πρωτ.90528/592/14-5-2002 εγκύκλιο του Υπουργείου Γεωργίας και να μας στείλει από ένα φύλλο. Οι εφημερίδες μπορεί να είναι είτε και οι δύο τοπικές, είτε μία τοπική και μία των Αθηνών ή της Θεσ/νίκης, με πανελλήνια κυκλοφορία.

Η Δ/ντρια Δασών Δωδ/σου

Λικατέρη Μπαλατσούκα
Δασολόγος MSc

ΔΙΕΥΘΥΝΣΗ ΔΑΣΩΝ ΔΩΔΕΚΑΝΗΣΟΥ

ΑΝΑΚΟΙΝΩΣΗ

Γνωστοποιείται κατά το άρθρο 14 του Ν.998/79 όπως ισχύει με τον Ν.4280/2014, η αποστολή για ανάρτηση στην Δημοτική Ενότητα Καλυθίων του Δήμου Ρόδου, το αριθ. πρωτ. 6090/31-10-1988 έγγραφο του Δ/ντή Δασών Δωδ/σου, το οποίο αναφέρεται στις Κ.Μ 822 και τμήματος της ΚΜ 822^Α γαιών Καλυθίων, Δ.Ε. Καλυθίων, του Δήμου Ρόδου, όπως αυτές αποτυπώνονται στο συνημμένο σχεδιάγραμμα του Κτηματολογίου Ρόδου συνολικού εμβαδού 5940 τμ και οι οποίες αποτελούν γεωργικές εκτάσεις και δεν υπόκεινται στις δεσμευτικές διατάξεις του Ν.998/79 «περί προστασίας των δασών κλπ.».

Η Δ/ντρια Δασών Δωδ/νήσου

Λικατέρη Μπαλατσούκα
Δασολόγος MSc